





76ª Volta a Portugal Liberty Seguros
Resumo das etapas

Data	Etapa Nº	Partida		Chegada		Km	Metas Volantes	Prémios Montanha
		Local	Hora	Local	Hora			
30-Jul	Prólogo	Fafe	15:00	Fafe	17:28	6,8		
31-Jul	1ª	Lousada	12:30	Maia	17:20	183,5	86,9 111,2 161	51,2
01-Ago	2ª	Gondomar	12:30	Braga	17:21	171,8	31,4 108,4 142,3	131,4 147,5 163,5
02-Ago	3ª	Viana Castelo	12:10	Montalegre	17:20	180,0	10,3 58,5 166,7	69,1 84,2 118,2 136,3 180
03-Ago	4ª	Boticas	11:55	Mondim Basto	17:20	192,5	47 68,4 99,1	32,7 108,9 147,8 192,5
04-Ago	5ª	Alvarenga	13:05	Sto. Tirso	17:24	161,3	18,7 53,6 152,6	11,9 31,6 161,3
05-Ago	6ª	Oliveira do Bairro	13:35	Viseu	17:26	155,0	44,7 99,8 133,4	79,3
06-Ago	DIA DE DESCANSO							
07-Ago	7ª	Belmonte	12:10	Torre	17:19	172,5	56,7 124,5 144,3	69,6 103,5 172,5
08-Ago	8ª	Sabugal	12:35	Castelo Branco	17:23	194,0	26,1 136 165,6	111,3
09-Ago	9ª	Oleiros	14:30	Sertã	17:21	28,9		
10-Ago	10ª	Burinhosa	12:30	Lisboa	17:20	167,1	62,1 136,4 154,6	102,4

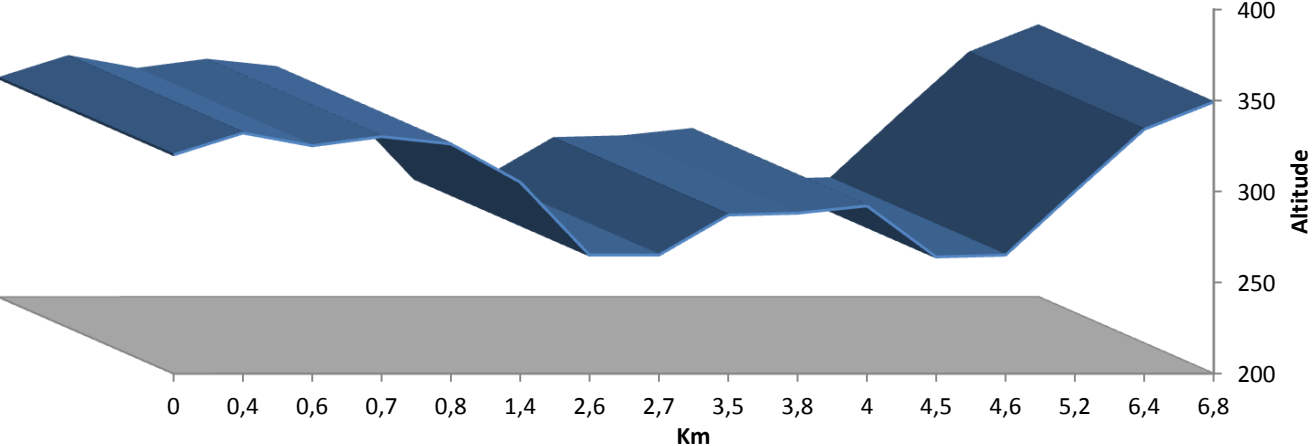
1613,4





76ª Volta a Portugal Liberty Seguros
Prólogo / Prologue : Fafe - 6,8 Km
30.07.2014 - Quarta feira / Mercredi

Alt.	Percurso / Parcours		» Km	Km »	44 km/h	46 km/h
	Concentração/Rassemblement: Parque da Cidade - Pavilhão Multiusos de Fafe				13:00	13:00
	Partida / Départ : Junto ao Pavilhão Multiusos - Fafe					
	Partida 1º corredor Départ 1er coureur * Horário estabelecido em função do nº de corredores * Horaire établi par rapport au nombre de coureurs				15:00*	15:00*
320	Partida do último ciclista / Départ de le dernier coureur		0	6,8	17:20	17:20
332	À esq. p/ Escola de Trânsito de Fafe		0,4	6,4	17:20	17:20
325	À dta. p/ Rua de Sá		0,6	6,2	17:20	17:20
330	À esq. p/ Rua do Retiro - EN 207		0,7	6,1	17:20	17:20
326	Stop em frente p/ Rua do Retiro		0,8	6	17:21	17:21
305	Freguesia de Fornelos - À esq. p/ Golães - Rua de Calvelos		1,4	5,4	17:21	17:21
265	Golães		2,6	4,2	17:23	17:23
265	À esq. p/ Rua do Rio Vizela		2,7	4,1	17:23	17:23
288	Cruzamento à esq. p/ Rua do Pequite		3,8	3	17:25	17:24
292	Ponte s/ Variante		4	2,8	17:25	17:25
264	Cruzamento à esq. p/ Fafe - EN 206		4,5	2,3	17:26	17:25
265	Rotunda em frente p/ Rua Cidade de Guimarães		4,6	2,2	17:26	17:26
300	Rotunda em frente p/ Rua dos Aliados		5,2	1,6	17:27	17:26
334	Rotunda em frente p/ Rua Serpa Pinto (Sentido Proibido)		6,4	0,4	17:28	17:28
349	Meta Final / Arrivée: Praça 25 de Abril - Fafe		6,8	0	17:29	17:28

Prólogo / Prologue: Fafe- 6,8 km



76ª Volta a Portugal Liberty Seguros
1ª Etapa /1ère Etape: Lousada / Maia - 183,5 Km
31.07.2014 - Quinta feira / Jeudi

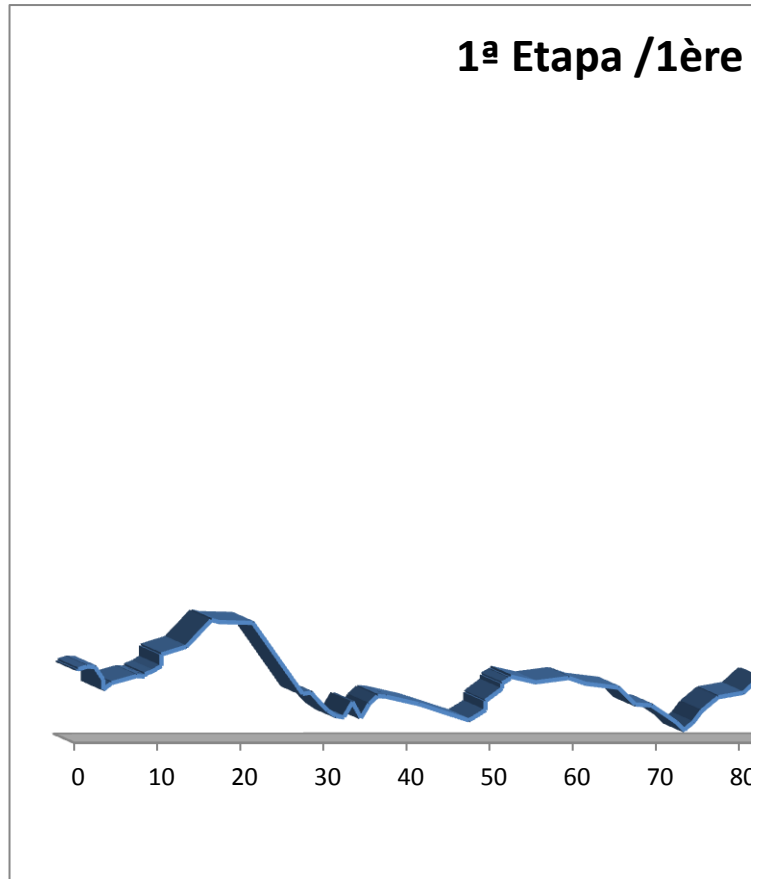
Alt.	Percurso / Parcours		» Km	Km »	38 km/h	40 km/h
	Concentração/Rassemblement: Praça dos Aflitos - Lousada				10:40	10:40
	Partida Simbólica / Départ Fictif: Praça dos Aflitos - Lousada		6		12:30	12:30
	À esq. p/ Rua da Constituição da Republica					
	À esq. p/ Praça da Republica, Praça Dr. António Meireles, Rua Joaquim Burmester					
	Rotunda à esq.p/ Eurocircuito, rotunda em frente p/ Eurocircuito, rotunda à esq. p/ Centro - Rua da Costilha					
	Rotunda à esq. p/ Centro - Rua do Comércio - EN 106-1					
	Rotunda em frente - Av. Hans Isler, semáforos à dta. p/ Rua da Bota, cruzamento a dta. p/ Rua Palmira Meireles					
	Rotunda à esq. p/ Escola Secundária, rotunda em frente p/ Av. José Paulino Freitas Neto, rotunda da Mota em frente					
	À esq. p/ Rua General Humberto Delgado					
	À dta. p/ Largo do Pelourinho (Passagem na Partida)					
	À dta. p/ Felgueiras - Av. Amaro da Costa, rotunda em frente p/ Felgueiras, rotunda à dta. p/ Felgueiras - EN 207					
265	Partida Real / Départ Réel: EN 207 (Marco Km 24)		0	183,5	12:45	12:45
271	À dta. p/ Aparecida - Macieira		0,2	183,3	12:45	12:45
281	Ponte s/ A 11		1,9	181,6	12:48	12:47
280	Macieira		2	181,5	12:48	12:48
234	Rotunda em frente p/ Aparecida		3,4	180,1	12:50	12:50
196	Vilar do Torno		3,9	179,6	12:51	12:50
220	Cruzamento de Soutelo à dta. p/ Caide de Rei - EN 207-2		4,4	179,1	12:51	12:51
246	Rotunda em frente p/ Caide de Rei (Estação)		7,3	176,2	12:56	12:55
244	Caide		8	175,5	12:57	12:57
253	Estação de Caide		8,6	174,9	12:58	12:57
265	Cruzamento à esq.p/ Amarante - Lixa - EN 320-1		9	174,5	12:59	12:58
284	Rotunda à dta. p/ Lixa (Locomotiva)		10,1	173,4	13:00	13:00
326	Rotunda à esq.p/ Lixa - EN 15		10,8	172,7	13:02	13:01
355	Trovoada		13	170,5	13:05	13:04
446	Serrinha - EN 15		17,2	166,3	13:12	13:10
443	Rotunda à dta. p/ Amarante - Vila Real (Alto da Lixa)		21,4	162,1	13:18	13:17
180	Rotunda em frente p/ Amarante		27,5	156	13:28	13:26
185	Separadores em frente		28,2	155,3	13:29	13:27
150	Rotunda em frente p/ Amarante Centro - EN 15		29,3	154,2	13:31	13:28
119	Semáforos em frente		30,3	153,2	13:32	13:30
98	Ponte s/ Rio Tâmega		31,7	151,8	13:35	13:32
93	Semáforos à Dta. p/ Porto - IP 4		32	151,5	13:35	13:33
97	Rotunda à esq. p/ Porto - IP 4		32,6	150,9	13:36	13:33
150	Rotunda à dta. p/ Parque Florestal - EN 210		33,4	150,1	13:37	13:35
91	Rotunda à esq. p/ Marco de Canaveses		34,1	149,4	13:38	13:36
143	Viaduto - IP 4		35,8	147,7	13:41	13:38

172	Salvador do Monte			36,8	146,7	13:43	13:40
170	Folgozo - EN 210			37,6	145,9	13:44	13:41
142	Varzea de Ovelha e Aliviada			41,4	142,1	13:50	13:47
82	Ponte s/ Rio Ovelha			47,4	136,1	13:59	13:56
120	Rotunda à dta. p/ Marco de Canaveses - Início de Subida / Debut Col			49,4	134,1	14:03	13:59
134	Rotunda em frente p/ Marco de Canaveses			49,6	133,9	14:03	13:59
154	Rotunda à dta. p/ Marco de Canaveses			49,9	133,6	14:03	13:59
200	Rotunda em frente p/ Marco de Canaveses			51	132,5	14:05	14:01
210	Marco de Canaveses - PM 4ª Cat. / Col. 4ª Cat.			51,2	132,3	14:05	14:01
213	À esq. p/ Av. Dr. Francisco Sá Carneiro			51,3	132,2	14:06	14:01
219	Cruzamento em frente p/ Av. Dr. Francisco Sá Carneiro			51,7	131,8	14:06	14:02
237	Stop em frente			52	131,5	14:07	14:03
244	Rotunda em frente p/ Alpendorada - EN 210			52,3	131,2	14:07	14:03
223	Parque de Merendas - EN 210			55,8	127,7	14:13	14:08
239	Vila Boa do Bispo			59,2	124,3	14:18	14:13
218	Rotunda em frente p/ Alpendorada			61,8	121,7	14:22	14:17
203	Alpendorada e Matos - EN 210			65,7	117,8	14:28	14:23
141	Rotunda em frente p/ Porto - Entre-os-Rios - EN 108			67,5	116	14:31	14:26
137	Varzea do Douro			69,3	114,2	14:34	14:28
74	Torrão			72,6	110,9	14:39	14:33
43	À esq. p/ Porto - Penafiel (Ponte s/ Tâmega)			73,6	109,9	14:41	14:35
50	À dta. p/ Penafiel - EN 106			73,9	109,6	14:41	14:35
76	Rotunda à dta. p/ Penafiel			74,6	108,9	14:42	14:36
117	Torre			75,6	107,9	14:44	14:38
168	S. Vicente			77,6	105,9	14:47	14:41
184	Oldrões			80,5	103	14:52	14:45
240	Galegos			82,5	101	14:55	14:48
199	Rans			83,5	100	14:56	14:50
206	Pieres - Rotunda à dta. p/ Penafiel - EN 106			85,5	98	15:00	14:53
236	Rotunda em frente p/ Penafiel			86,5	97	15:01	14:54
249	Rotunda /Abraço do Povo) em frente p/ Penafiel - EN 15			86,7	96,8	15:01	14:55
252	Meta Volante - Penafiel			86,9	96,6	15:02	14:55
297	Rotunda à esq. p/ Lousada - Rua Engº Matos			87,7	95,8	15:03	14:56
288	Rotunda em frente p/ Lousada - EN 106			88,2	95,3	15:04	14:57
243	Rotunda em frente p/ Lousada - EN 106			89,3	94,2	15:06	14:58
178	Ponte s/ Rio Sousa - Abertura Abastecimento / Zone Ravitaillement			90,6	92,9	15:08	15:00
226	Separadores em frente p/ Lousada - EN 106			93,9	89,6	15:13	15:05
258	À dta. p/ Lousada			95,6	87,9	15:15	15:08
270	Rotunda em frente p/ Rua do Comércio			95,9	87,6	15:16	15:08
278	Rotunda em frente p/ Rua do Comércio			96,2	87,3	15:16	15:09
275	Rotunda em frente p/ Av. Hans Isler			96,6	86,9	15:17	15:09
292	Semáforos em frente p/ Rua Visconde Alentem			97,2	86,3	15:18	15:10
295	Praça da Republica			97,4	86,1	15:18	15:11
298	Cruzamento à dta. p/ Felgueiras			97,7	85,8	15:19	15:11
280	Rotunda em frente p/ Felgueiras			98,2	85,3	15:20	15:12
269	Rotunda à dta. p/ Felgueiras - EN 207			98,5	85	15:20	15:12
280	Nogueira			99,2	84,3	15:21	15:13
282	Alvarenga			100,6	82,9	15:23	15:15
273	Lousado (S. Miguel)			102,4	81,1	15:26	15:18

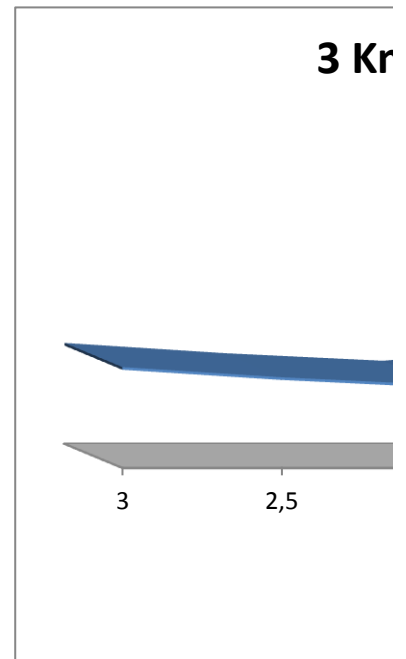
303	Concelho de Felgueiras			103,7	79,8	15:28	15:20
233	Rande			106,1	77,4	15:32	15:24
259	Viaduto s/ A 41 - Freguesia de Varziela			107,8	75,7	15:35	15:26
285	Rotunda à esq.p/ Felgueiras			108,6	74,9	15:36	15:27
317	Felgueiras			109,3	74,2	15:37	15:28
308	Rotunda em frente p/ Felgueiras - Centro			110,3	73,2	15:39	15:30
300	Rotunda em frente p/ Felgueiras - Centro - Rua Leonardo Coimbra			110,7	72,8	15:39	15:31
306	Meta Volante - Felgueiras			111,2	72,3	15:40	15:31
311	À esq. p/ Av. Agostinho Ribeiro - EN 101			111,5	72	15:41	15:32
312	Rotunda em frente p/ Guimarães			112,3	71,2	15:42	15:33
316	Rotunda à esq. p/ Vizela - EN 101-3			113,4	70,1	15:44	15:35
293	Freguesia de Lagares			114,1	69,4	15:45	15:36
296	Rotunda à dta. p/ Vizela			114,3	69,2	15:45	15:36
309	Rotunda à dta. p/ Vizela - EN 101-3			115,3	68,2	15:47	15:37
306	Freguesia de Pombeiro			116,2	67,3	15:48	15:39
308	Penacova			117,4	66,1	15:50	15:41
289	S.Jorge de Vizela - EN 101-3			118,2	65,3	15:51	15:42
218	Regilde			120,8	62,7	15:55	15:46
167	Vizela (S. Adrião)			122,7	60,8	15:58	15:49
213	Rotunda à dta. p/ Vizela - Guimarães - EN 207-1			124,2	59,3	16:01	15:51
193	Rotunda à dta. p/ Vizela - Guimarães - EN 106			126,4	57,1	16:04	15:54
158	Rotunda em frente p/ Vizela - Centro			127,1	56,4	16:05	15:55
146	Ponte s/ Rio Vizela			127,4	56,1	16:06	15:56
156	Rotunda em frente p/ Guimarães - Sto.Tirso (Túnel)			128,1	55,4	16:07	15:57
161	Rotunda em frente p/ Guimarães			128,4	55,1	16:07	15:57
179	Infias			129,4	54,1	16:09	15:59
184	Rotunda em frente p/ Guimarães			130,5	53	16:11	16:00
184	Rotunda à esq.p/ Porto - Sto. Tirso - EN 105			130,8	52,7	16:11	16:01
181	Conde			131,6	51,9	16:12	16:02
175	Moreira de Cónegos			132,7	50,8	16:14	16:04
136	Vila de Lordelo - EN 105			135,2	48,3	16:18	16:07
137	Separadores em frente			136,6	46,9	16:20	16:09
126	Rotunda em frente			137,2	46,3	16:21	16:10
120	Vila das Aves			139	44,5	16:24	16:13
103	S. Tomé de Negrelos			139,9	43,6	16:25	16:14
109	Rebordões			141,3	42,2	16:28	16:16
114	Burgães			144,1	39,4	16:32	16:21
63	Separadores em frente p/ Porto - EN 105			146,4	37,1	16:36	16:24
86	Separadores em frente p/ Porto - EN 105			148	35,5	16:38	16:27
135	Carreira			149,8	33,7	16:41	16:29
171	Lamelas			151,7	31,8	16:44	16:32
130	Rotunda em frente p/ Porto			155,9	27,6	16:51	16:38
130	Água Longa			156,6	26,9	16:52	16:39
128	Rotunda em frente p/ Porto - EN 105			156,9	26,6	16:52	16:40
105	Rotunda em frente p/ Ermesinde (Alfena)			160,6	22,9	16:58	16:45
107	Meta Volante - Alfena			161	22,5	16:59	16:46
109	Rotunda em frente p/ Porto - Ermesinde			161,7	21,8	17:00	16:47
119	Rotunda em frente p/ Porto - Ermesinde			162,1	21,4	17:00	16:48
88	Rotunda à dta. p/ Maia - EN 107			164,8	18,7	17:05	16:52

87	Maia			164,9	18,6	17:05	16:52
97	Rotunda em frente p/ Maia			165,8	17,7	17:06	16:53
119	Rotunda em frente p/ Maia - Rua Dr. Joaquim N. dos Santos			167,3	16,2	17:09	16:55
80	Cruzamento em frente - (Ponto de Contacto)			168,1	15,4	17:10	16:57
64	Rotunda em frente p/ Maia - Vermoim			169,2	14,3	17:12	16:58
96	Rotunda em frente p/ Av. D. Manuel II (Rot. Das Torres)			170,7	12,8	17:14	17:01
104	Meta / Arrivée - 1ª Passagem / 1ª Passage			171,2	12,3	17:15	17:01
106	À dta. p/ Rua Eng. Duarte Pacheco			171,4	12,1	17:15	17:02
100	Semáforos em frente			171,9	11,6	17:16	17:02
109	Ponte s/ A 41			172,2	11,3	17:16	17:03
103	Em frente p/ EN 14			173,4	10,1	17:18	17:05
109	Rotunda em frente p/ Braga - EN 14			173,9	9,6	17:19	17:05
117	Rotunda à dta. p/ Zona Industrial II - Via Diagonal - Castelo da Maia			174,4	9,1	17:20	17:06
92	Rotunda em frente p/ Silva Escura			175,9	7,6	17:22	17:08
97	Semáforos em frente			176,3	7,2	17:23	17:09
84	Rotunda em frente p/ Nogueira			176,8	6,7	17:24	17:10
104	Rotunda à dta. p/ Nogueira - Rua Central da Devesa			177,5	6	17:25	17:11
81	Em frente p/ Túnel A 41 - Sentido Proibido - R. Padre da Silva Cruz			179,2	4,3	17:27	17:13
80	Cruzamento em frente			179,6	3,9	17:28	17:14
78	Semáforos à dta. p/ Maia - EN 107 - (Ponto de Contacto)			180,2	3,3	17:29	17:15
64	Rotunda em frente p/ Maia - Vermoim			181,4	2,1	17:31	17:17
80	Semáforos em frente p/ Maia - Centro			182,4	1,1	17:33	17:18
96	Rotunda em frente (Rot. Das Torres) p/ Av. D. Manuel II			183	0,5	17:33	17:19
104	Meta Final / Arrivée: Maia - Av. D. Manuel II			183,5	0	17:34	17:20

265	0
271	0,2
281	1,9
280	2
234	3,4
196	3,9
220	4,4
246	7,3
244	8
253	8,6
265	9
284	10,1
326	10,8
355	13
453	16,5
446	17,2
443	21,4
180	27,5
185	28,2
150	29,3
119	30,3
98	31,7
93	32
97	32,6
150	33,4
91	34,1
143	35,8
172	36,8
170	37,6
142	41,4
82	47,4
120	49,4
134	49,6
154	49,9
200	51
210	51,2
213	51,3
219	51,7
237	52
244	52,3
223	55,8
239	59,2
218	61,8
203	65,7
141	67,5
137	69,3
74	72,6
43	73,6
50	73,9



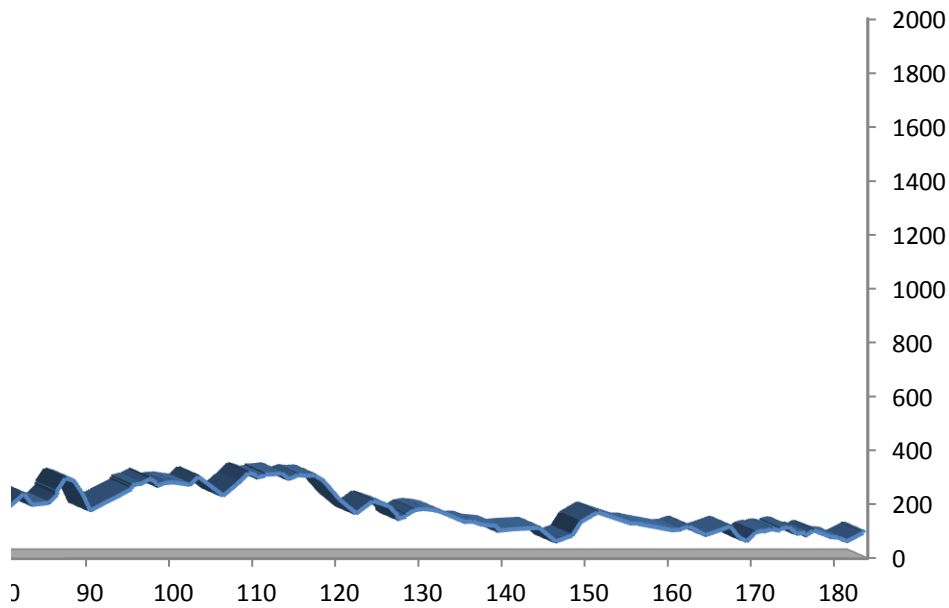
78	3
70	2,5
64	2
75	1,5
80	1
96	0,5
104	0



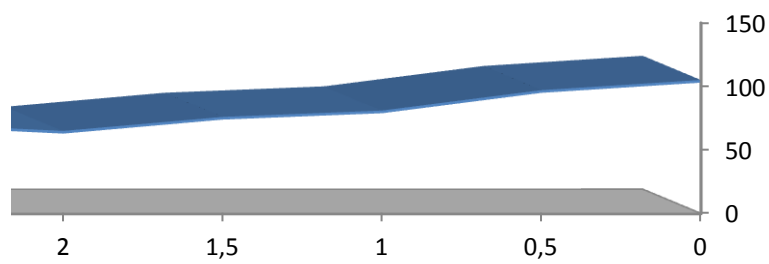
76	74,6
117	75,6
168	77,6
184	80,5
240	82,5
199	83,5
206	85,5
236	86,5
249	86,7
252	86,9
297	87,7
288	88,2
243	89,3
178	90,6
226	93,9
258	95,6
270	95,9
278	96,2
275	96,6
292	97,2
295	97,4
298	97,7
280	98,2
269	98,5
280	99,2
282	100,6
273	102,4
303	103,7
233	106,1
259	107,8
285	108,6
317	109,3
308	110,3
300	110,7
306	111,2
311	111,5
312	112,3
316	113,4
293	114,1
296	114,3
309	115,3
306	116,2
308	117,4
289	118,2
218	120,8
167	122,7
213	124,2
193	126,4
158	127,1
146	127,4

156	128,1
161	128,4
179	129,4
184	130,5
184	130,8
181	131,6
175	132,7
136	135,2
137	136,6
126	137,2
120	139
103	139,9
109	141,3
114	144,1
63	146,4
86	148
135	149,8
171	151,7
130	155,9
130	156,6
128	156,9
105	160,6
107	161
109	161,7
119	162,1
88	164,8
87	164,9
97	165,8
119	167,3
80	168,1
64	169,2
96	170,7
104	171,2
106	171,4
100	171,9
109	172,2
103	173,4
109	173,9
117	174,4
92	175,9
97	176,3
84	176,8
104	177,5
81	179,2
80	179,6
78	180,2
64	181,4
80	182,4
96	183
104	183,5



Etape: Lousada / Maia - 183,5 Km



n - 1ª Etapa /1ère Etape



76ª Volta a Portugal Liberty Seguros
2ª Etapa / 2ème Etape: Gondomar / Braga - 171,8 Km
01.08.2014 - Sexta feira / Vendredi

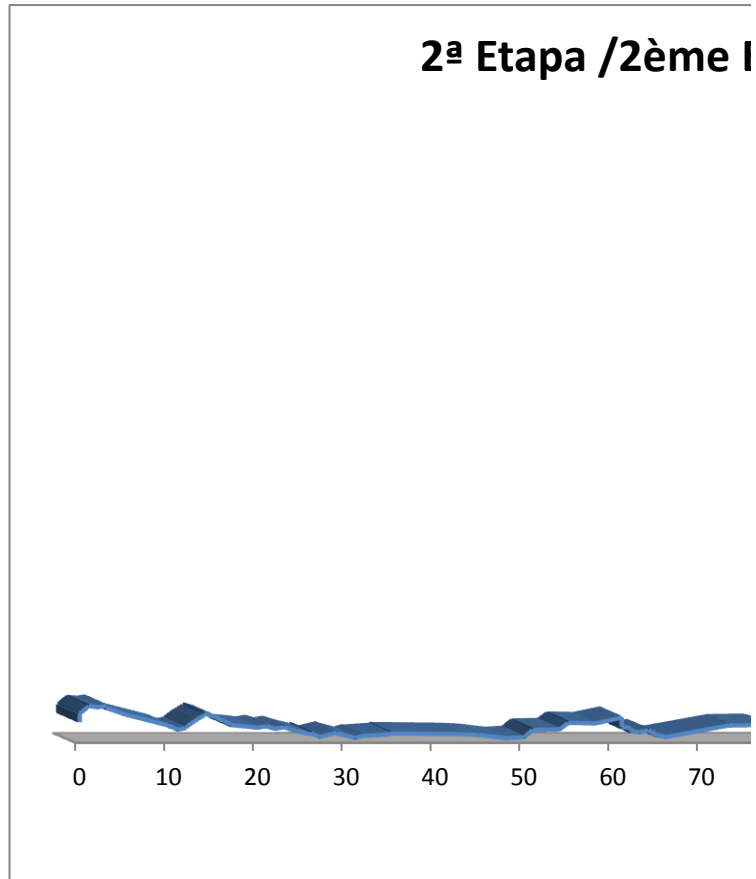
Alt.	Percurso / Parcours		» Km	Km »	36 km/h	38 km/h
	Concentração/Rassemblement: Av. Multiusos - Gondomar				10:30	10:30
	Partida Simbólica / Départ Fictif: Av. Multiusos - Gondomar		9,6		12:30	12:30
	Em frente p/ Gondomar Centro, rotunda à dta. p/ Av. Oliveira Martins, cruzamento à esq. p/ Rua da Igreja, rotunda em frente, Largo de Sto. António em frente, à esq. p/ Rua Bento de Jesus Caraça, à dta. p/ Rua 25 de Abril, à esq. p/ Rua Combatentes da Grande Guerra (CM Gondomar), rotunda à dta. p/ Rua Novais da Cunha, à dta. p/ Rua Manuel Ribeiro de Almeida, à dta. p/ Rua Vilar, à dta. p/ Av. da Conduta, rotunda (Centro Ciclista) em frente, rotunda à esq. (Rotar Internacional) p/ Av. General Humberto Delgado, Fânzeres, cruzamento à esq. p/ Rio Tinto, Rua Dr. Severiano, Av. Carvalha, rotunda em frente, semáforos à dta. p/ Rua Infante D. Henrique, rotunda em frente p/ Baguim do Monte, cruzamento à esq. p/ Rua Fernão de Magalhães, rotunda à dta. (Casa da Juventude) p/ Av. Domingos Gonçalves de Sá, rotunda em frente p/ Porto - Rua do Mosteiro, rotunda Oval (Metro/Piscinas) à dta. p/ Av. Dr. Francisco Sá Carneiro					
75	Partida Real / Départ Réel: Av. Dr. Francisco Sá Carneiro		0	171,8	12:50	12:50
94	Rotunda à esq. p/ Rua de Rebordãos		0,3	171,5	12:50	12:50
93	Rotunda em frente		0,7	171,1	12:51	12:51
107	Rotunda à dta. p/ Areosa - Estrada da Circunvalação - EN 12		0,9	170,9	12:51	12:51
135	Pela esq. - Viaduto		1,6	170,2	12:52	12:52
131	Semáforos em frente		2,5	169,3	12:54	12:53
136	Ponte s/ A 3		3	168,8	12:55	12:54
128	Semáforos em frente		3,3	168,5	12:55	12:55
105	À dta. p/ Braga - Maia - EN 13		5,3	166,5	12:58	12:58
63	À dta. p/ Vila do Conde - Viana do Castelo - EN 13		10	161,8	13:06	13:05
48	Rotunda em frente		11	160,8	13:08	13:07
54	Rotunda em frente		12	159,8	13:10	13:08
58	Separadores em frente - Túnel A 41		12,9	158,9	13:11	13:10
82	Padrão de Moreira - Rotunda em frente		13,2	158,6	13:12	13:10
101	Guardéiras - EN 13		14,2	157,6	13:13	13:12
107	Rotunda em frente		14,6	157,2	13:14	13:13
98	Vilar do Pinheiro		15,2	156,6	13:15	13:14
69	Mosteiró		17,4	154,4	13:19	13:17
65	Vilar		17,7	154,1	13:19	13:17
55	Rotunda em frente p/ Vila do Conde - EN 13		20,8	151	13:24	13:22
60	Rotunda em frente p/ Vila do Conde		21,7	150,1	13:26	13:24
51	Mindelo		22,9	148,9	13:28	13:26
57	Rotunda em frente p/ Vila do Conde		23,4	148,4	13:29	13:26
46	Árvore - Rotunda em frente		24,8	147	13:31	13:29
30	Rotunda em frente p/ Vila do Conde - EN 13		26,2	145,6	13:33	13:31

35	Rotunda em frente p/ Vila do Conde			26,6	145,2	13:34	13:32
21	Vila do Conde			27,7	144,1	13:36	13:33
37	Rotunda em frente p/ Póvoa do Varzim			29	142,8	13:38	13:35
34	Rotunda em frente p/ Póvoa do Varzim			29,9	141,9	13:39	13:37
17	Meta Volante - Póvoa do Varzim (Praça do Almada)			31,4	140,4	13:42	13:39
26	Rotunda em frente			32,5	139,3	13:44	13:41
24	Vila de A-Ver-o-Mar			32,9	138,9	13:44	13:41
31	Cruzamento à esq. p/ Viana do Castelo - EN 13			35,4	136,4	13:49	13:45
34	Navais			35,9	135,9	13:49	13:46
31	Rotunda em frente p/ Fão - EN 13			43,6	128,2	14:02	13:58
28	Fão			45,9	125,9	14:06	14:02
20	Ponte s/ Rio Cávado			47,8	124	14:09	14:05
16	Rotunda em frente p/ A 28			48,6	123,2	14:11	14:06
18	Rotunda à esq. p/ Esposende			49,1	122,7	14:11	14:07
18	Rotunda à dta. p/ Viana do Castelo - EN 13			49,6	122,2	14:12	14:08
20	Rotunda à dta. p/ Braga - EN 103-1			50,2	121,6	14:13	14:09
47	Rotunda em frente p/ Braga - EN 103-1			51,7	120,1	14:16	14:11
49	Rotunda em frente p/ Braga - EN 103-1			54,6	117,2	14:21	14:16
73	Rotunda em frente p/ Braga - EN 103-1			55,7	116,1	14:22	14:17
71	Mariz			58,2	113,6	14:27	14:21
92	Vila Frescainha (S. Pedro)			61	110,8	14:31	14:26
58	Rotunda em frente p/ Barcelos			61,8	110	14:33	14:27
53	Pela esq. p/ Barcelos (Centro) - Estádio			62	109,8	14:33	14:27
42	À dta. p/ Estádio - Via Circular de Barcelos			62,7	109,1	14:34	14:29
38	Rotunda em frente p/ Barcelos (Centro) - Prado			63,9	107,9	14:36	14:30
45	Pela esq. Via Circular de Barcelos			64,6	107,2	14:37	14:32
26	Rotunda à dta. p/ Estrada Rodoviária			65,6	106,2	14:39	14:33
21	Rotunda à esq. p/ Prado - EN 205			66,3	105,5	14:40	14:34
63	Lama			73	98,8	14:51	14:45
65	Cabanelas			77,3	94,5	14:58	14:52
41	Vila de Prado			80,5	91,3	15:04	14:57
40	Rotunda em frente p/ Amares - Vila Verde - EN 205			81,6	90,2	15:06	14:58
39	Rotunda em frente p/ Amares - Vila Verde - EN 205			82,5	89,3	15:07	15:00
41	Soutelo			83,6	88,2	15:09	15:02
60	Rotunda à dta. p/ Amares - EN 205			84,4	87,4	15:10	15:03
40	Cruzamento à dta. p/ Amares - Braga			85,4	86,4	15:12	15:04
39	Rotunda à esq. p/ Amares (Concelho de Amares) - EN 205			85,9	85,9	15:13	15:05
72	Rotunda em frente p/ Amares			87,7	84,1	15:16	15:08
77	Rendufe			88,5	83,3	15:17	15:09
95	Rotunda em frente p/ Amares - EN 205			89,7	82,1	15:19	15:11
94	Carrzedo			90,1	81,7	15:20	15:12
88	Abertura Abastecimento / Zone Ravitaillement			91,5	80,3	15:22	15:14
95	Ferreiros			91,9	79,9	15:23	15:15
100	À esq. p/ Amares (Centro)			92,3	79,5	15:23	15:15
111	Rotunda em frente p/ Gerês - EN 205			92,8	79	15:24	15:16
101	Rotunda em frente p/ Póvoa do Lanhoso - Braga			94,9	76,9	15:28	15:19
47	Rotunda à esq. p/ Braga - Ponte s/ Rio Cávado			96,4	75,4	15:30	15:22
40	Cruzamento à esq. p/ Póvoa do Lanhoso - EN 205			96,8	75	15:31	15:22
45	Águas Santas			97,2	74,6	15:32	15:23

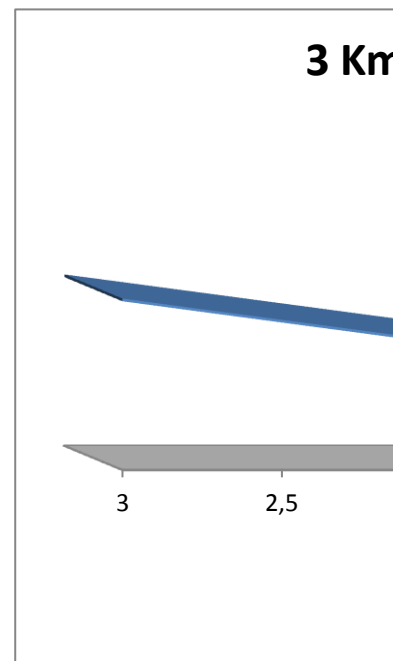
67	Monsul			99	72,8	15:35	15:26
102	Rotunda em frente p/ Póvoa do Lanhoso			100,6	71,2	15:37	15:28
155	Geraz do Minho - EN 205			101,7	70,1	15:39	15:30
280	Cruzamento à dta. p/ Braga - EN 103			104,8	67	15:44	15:35
300	Rotunda (do Ouro) à esq. p/ Póvoa do Lanhoso - EN 205			105,9	65,9	15:46	15:37
278	Horto			106,6	65,2	15:47	15:38
262	Póvoa do Lanhoso			107,1	64,7	15:48	15:39
248	Rotunda em frente p/ Av. da Republica			107,4	64,4	15:49	15:39
224	Rotunda em frente p/ Av. da Republica			107,7	64,1	15:49	15:40
190	Rotunda (Terras do Lanhoso) em frente			108,1	63,7	15:50	15:40
182	Rotunda (Mulher do Lanhoso) à dta. p/ Guimarães - EN 310			108,2	63,6	15:50	15:40
184	Meta Volante - Póvoa do Lanhoso			108,4	63,4	15:50	15:41
185	Rotunda em frente p/ Guimarães - EN 310			108,5	63,3	15:50	15:41
189	Rotunda em frente p/ Guimarães			108,7	63,1	15:51	15:41
191	Vilela			110,3	61,5	15:53	15:44
198	Campo			112,1	59,7	15:56	15:47
170	Santo Emilião			113,9	57,9	15:59	15:49
151	Donim (Concelho de Guimarães)			115,1	56,7	16:01	15:51
152	Sto. Estevão de Briteiros			116,6	55,2	16:04	15:54
160	Cruzamento à dta. p/ Citânia de Briteiros - Bom Jesus - EN 309			117,4	54,4	16:05	15:55
159	Salvador de Briteiros			118,5	53,3	16:07	15:57
164	À dta. p/ Bom Jesus - Início de Subida / Debut Col			118,8	53	16:08	15:57
261	Citânia de Briteiros			120,3	51,5	16:10	15:59
327	Sobreposta			122,5	49,3	16:14	16:03
384	Lageosa			123,8	48	16:16	16:05
430	Rotunda à esq. p/ Braga - EN 309			125,4	46,4	16:19	16:08
445	Espinho			126,5	45,3	16:20	16:09
444	Rotunda à esq. p/ Sameiro - Bom Jesus			126,9	44,9	16:21	16:10
488	Braga			128,3	43,5	16:23	16:12
454	Tenões			129,7	42,1	16:26	16:14
437	Bom Jesus - à esq. p/ Sameiro (Hotel)			130	41,8	16:26	16:15
440	Stop à esq.p/ Sameiro - EN 309 - Ponto de Contato			130,1	41,7	16:26	16:15
514	Sameiro			131,2	40,6	16:28	16:17
528	Sameiro - PM 3ª Cat. / Col. 3ª em Cat.			131,4	40,4	16:29	16:17
528	Rotunda à dta. p/ Braga - Falperra - EN 309			131,5	40,3	16:29	16:17
429	Falperra			134,7	37,1	16:34	16:22
251	Rotunda à esq. p/ Braga (Estrada da Falperra)			138	33,8	16:40	16:27
193	Rotunda à esq. p/ Rua de Santo Adrião			138,9	32,9	16:41	16:29
171	Rotunda à dta. p/ Av. da Liberdade			139,5	32,3	16:42	16:30
172	Av. da Liberdade - Meta / Arrivée - 1ª Passagem / 1ª Passage			139,8	32	16:43	16:30
172	Semáforos à dta. p/ Av. João XXI - Bom Jesus			139,9	31,9	16:43	16:30
185	Em frente p/ Bom Jesus (Túnel)			140,3	31,5	16:43	16:31
187	Em frente p/ Bom Jesus (Viaduto)			141,1	30,7	16:45	16:32
186	À dta. p/ Bom Jesus - Universidade			141,9	29,9	16:46	16:34
188	Rotunda à dta. p/ Av. Lusiadas - Bom Jesus			142,2	29,6	16:47	16:34
190	Meta Volante - Braga - Início de Subida / Debut Col			142,3	29,5	16:47	16:34
317	Bom Jesus			144,1	27,7	16:50	16:37
359	Túnel do Elevador			144,8	27	16:51	16:38

385	Castelo do Bom Jesus			145,3	26,5	16:52	16:39
440	Hotel - Ponto de Contato			146,1	25,7	16:53	16:40
514	Sameiro			147,3	24,5	16:55	16:42
528	Sameiro - PM 2^a Cat. / Col. 2^{ème} Cat.			147,5	24,3	16:55	16:42
528	Rotunda à dta. p/ Braga - Falperra - EN 309			147,6	24,2	16:56	16:43
429	Falperra			150,7	21,1	17:01	16:47
251	Rotunda à esq. p/ Braga (Estrada da Falperra)			154	17,8	17:06	16:53
193	Rotunda à esq. p/ Rua de Santo Adrião			154,9	16,9	17:08	16:54
171	Rotunda à dta. p/ Av. da Liberdade			155,5	16,3	17:09	16:55
172	Av. da Liberdade - Meta / Arrivée - 2^a Passagem / 2^{ème} Passage			155,8	16	17:09	16:56
528	Sameiro - PM 2^a Cat. / Col. 2^{ème} Cat.			163,5	8,3	17:22	17:08
172	Meta / Arrivée - Braga - Av. da Liberdade			171,8	0	17:36	17:21

75	0
94	0,3
93	0,7
107	0,9
135	1,6
131	2,5
136	3
128	3,3
105	5,3
63	10
48	11
54	12
58	12,9
82	13,2
101	14,2
107	14,6
98	15,2
69	17,4
65	17,7
55	20,8
60	21,7
51	22,9
57	23,4
46	24,8
30	26,2
35	26,6
21	27,7
37	29
34	29,9
17	31,4
26	32,5
24	32,9
31	35,4
34	35,9
31	43,6
28	45,9
20	47,8
16	48,6
18	49,1
18	49,6
20	50,2
47	51,7
49	54,6
73	55,7
71	58,2
92	61
58	61,8
53	62
42	62,7

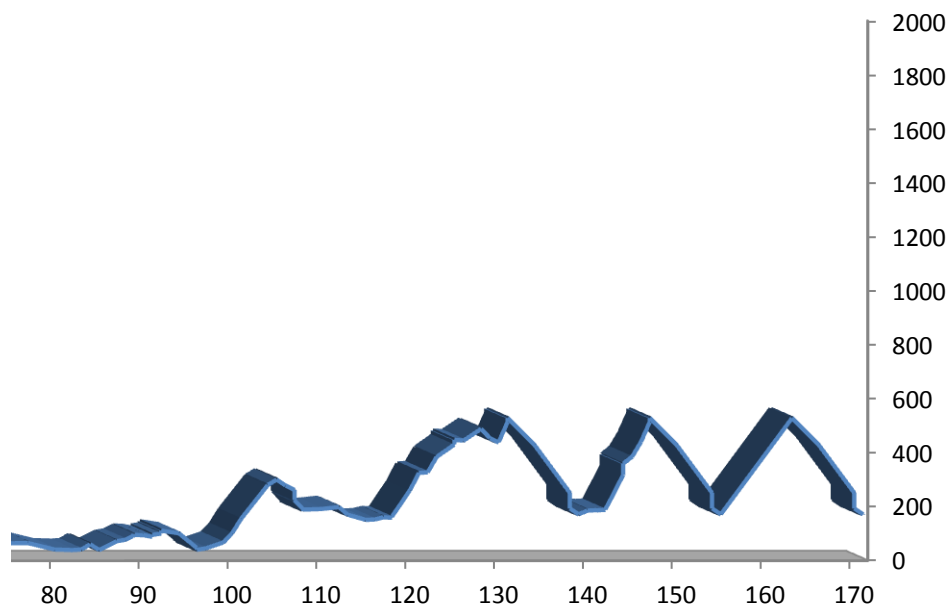


400	3
350	2,5
300	2
251	1,5
193	1
171	0,5
172	0

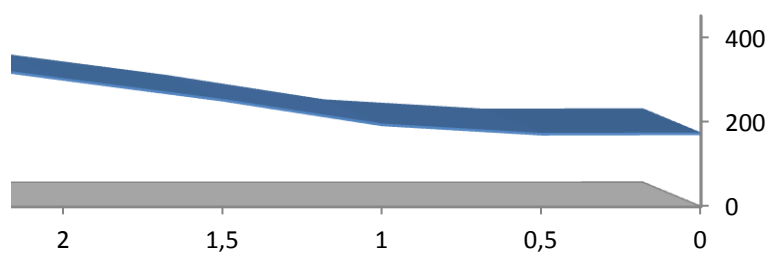


38	63,9
45	64,6
26	65,6
21	66,3
63	73
65	77,3
41	80,5
40	81,6
39	82,5
41	83,6
60	84,4
40	85,4
39	85,9
72	87,7
77	88,5
95	89,7
94	90,1
88	91,5
95	91,9
100	92,3
111	92,8
101	94,9
47	96,4
40	96,8
45	97,2
67	99
102	100,6
155	101,7
280	104,8
300	105,9
278	106,6
262	107,1
248	107,4
224	107,7
190	108,1
182	108,2
184	108,4
185	108,5
189	108,7
191	110,3
198	112,1
170	113,9
151	115,1
152	116,6
160	117,4
159	118,5
164	118,8
261	120,3
325	121,6
327	122,5

Etape: Gondomar / Braga- 171,8 Km



1 - 2^a Etapa / 2^eme Etape



76ª Volta a Portugal Liberty Seguros

3ª Etapa / 3ème Etape: Viana do Castelo / Montalegre (Serra do Larouco) - 180 Km

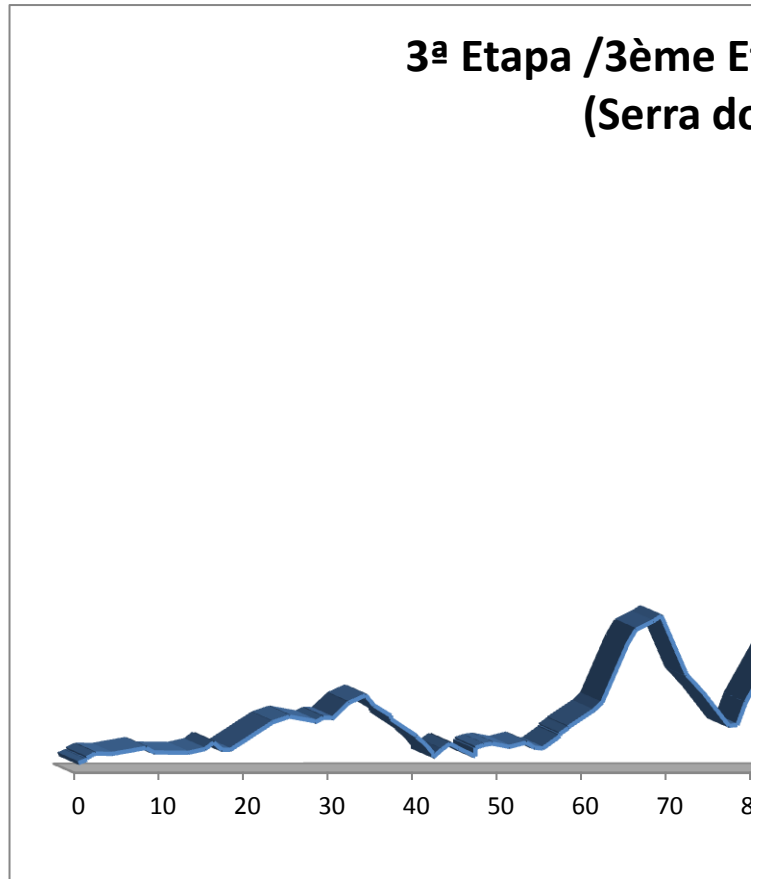
02.08.2014 - Sábado / Samedi

Alt.	Percurso / Parcours		» Km	Km »	34 km/h	36 km/h
	Concentração/Rassemblement: Alameda 5 de Outubro - Av. Marginal - Viana do Castelo				10:15	10:15
	Partida Simbólica / Départ Fictif: Alameda 5 de Outubro - Av. Marginal - Viana do Castelo		4,2		12:10	12:10
	Em frente p/ Praça da Liberdade					
	À dta. p/ Av. dos Combatentes da Grande Guerra					
	À dta. p/ Av. Conde Carreira					
	Rua Emidio Navarro					
	Av. D. Afonso III					
	Ponte Cipel					
	Rotunda à dta. p/ Porto - Darque - EN 13					
35	Partida Real / Départ Réel: EN 13 - (Junto à Urb. Cidade Nova)		0	180	12:20	12:20
47	Rotunda em frente p/ Porto - EN 13		1,6	178,4	12:22	12:22
54	Rotunda em frente p/ Porto - EN 13		1,9	178,1	12:23	12:23
70	Cruzamento à esq. p/ Barroselas - EN 308		2,7	177,3	12:24	12:24
69	Vila Fria		4,2	175,8	12:27	12:27
91	Vila de Punhe		8,8	171,2	12:35	12:34
74	Barroselas		9,3	170,7	12:36	12:35
74	Meta Volante - Barroselas		10,3	169,7	12:38	12:37
74	Rotunda em frente p/ Vila Verde - EN 308		10,8	169,2	12:39	12:38
73	À esq. p/ Carvoeiro		13,1	166,9	12:43	12:41
87	Cruzamento à esq. p/ Vila Verde - EN 308		15,8	164,2	12:47	12:46
111	Balugães		16,4	163,6	12:48	12:47
84	Cruzamento em frente p/ Vila Verde		17,3	162,7	12:50	12:48
84	Poires		18,1	161,9	12:51	12:50
186	S. Lourenço do Mato		23,4	156,6	13:01	12:59
207	Calvelo		25,4	154,6	13:04	13:02
190	Anais (Freguesia)		28,2	151,8	13:09	13:07
186	Rotunda em frente p/ Vila Verde - EN 308		28,8	151,2	13:10	13:08
203	Goães		29,6	150,4	13:12	13:09
202	Rio Mau		30,1	149,9	13:13	13:10
198	À dta. p/ Vila Verde - EN 308		30,3	149,7	13:13	13:10
258	Portela das Cabras		32,1	147,9	13:16	13:13
286	Carreiras de S. Tiago		34,2	145,8	13:20	13:17
248	Nevogilde		35,8	144,2	13:23	13:19
210	Dossãos		37,1	142,9	13:25	13:21
198	Travassos		37,9	142,1	13:26	13:23
136	Vila Verde		40,5	139,5	13:31	13:27
133	Barbudo		40,8	139,2	13:32	13:28
107	Rotunda à esq. p/ Terras de Bouro - Amares - EN 308		41,5	138,5	13:33	13:29
71	Gême		42,2	137,8	13:34	13:30
56	Sabariz		42,7	137,3	13:35	13:31
85	Lanhas		43,7	136,3	13:37	13:32

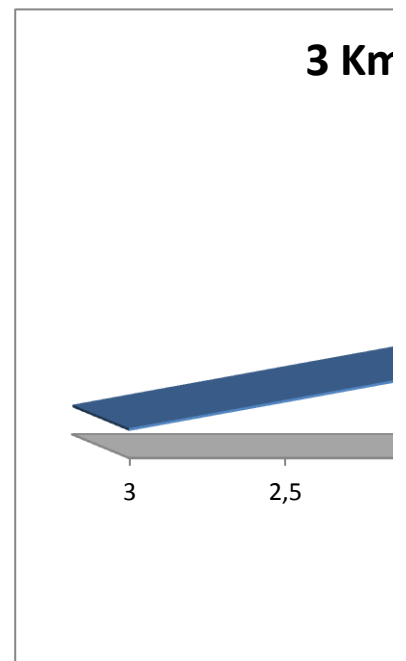
107	Coucheiro			44,7	135,3	13:38	13:34
90	À dta.p/ Terra de Bouro - EN 308			45,2	134,8	13:39	13:35
59	Ponte estreita - (Ponte de Rodas s/ Rio Homem)			47,1	132,9	13:43	13:38
91	Cruzamento à esq. p/ Terras de Bouro - EN 205-3			47,8	132,2	13:44	13:39
102	Rotunda à esq. p/ Terras de Bouro - EN 205-3			48,1	131,9	13:44	13:40
107	Sequeiros			49,3	130,7	13:47	13:42
95	Terras de Bouro - Souto			51,8	128,2	13:51	13:46
111	Outeiro			53,3	126,7	13:54	13:48
92	Ribeira (S. Mateus)			54,6	125,4	13:56	13:51
89	Vau			55,2	124,8	13:57	13:52
90	Balança (S. João)			55,3	124,7	13:57	13:52
135	Vila de Terras de Bouro			57,7	122,3	14:01	13:56
143	Rotunda à dta. p/ Terras de Bouro			57,8	122,2	14:02	13:56
165	Meta Volante - Terras de Bouro			58,5	121,5	14:03	13:57
166	Rotunda à dta. p/ S. Bento da Porta Aberta - EN 307			58,6	121,4	14:03	13:57
168	Rotunda em frente. p/ S. Bento da Porta Aberta - EN 307			58,8	121,2	14:03	13:58
230	Vilar			61,2	118,8	14:08	14:02
260	Chamoim - Inicio de Subida / Debut Col			62,4	117,6	14:10	14:04
476	Carvalheira			65,5	114,5	14:15	14:09
529	Covide			66,6	113,4	14:17	14:11
560	Pela dta. p/ S. Bento da Porta Aberta - Rio Caldo - EN 304			68,7	111,3	14:21	14:14
580	Alto de Covide - EN 304 - PM 3ª Cat. / Col. 3ª em Cat.			69,1	110,9	14:21	14:15
362	Rio Caldo			72,9	107,1	14:28	14:21
294	S. Bento da Porta Aberta			74,6	105,4	14:31	14:24
173	Rotunda em frente p/ Chaves - Braga			77,6	102,4	14:36	14:29
176	Ponte Ventosa - Inicio de Subida / Debut Col			78	102	14:37	14:30
261	Caniçada			79,6	100,4	14:40	14:32
540	Caniçada - PM 2ª Cat. / Col. 2ª em Cat.			84,2	95,8	14:48	14:40
547	Cruzamento à esq. p/ Chaves - EN 103			84,3	95,7	14:48	14:40
520	Ventosa - Penedo			87,7	92,3	14:54	14:46
493	Gavinheiras			90,4	89,6	14:59	14:50
451	Freguesia de Louredo da Beira			91,7	88,3	15:01	14:52
439	Outeiro			93	87	15:04	14:55
448	Sudro - Abertura Abastecimento / Zone Ravitaillement			93,7	86,3	15:05	14:56
496	Salamonde			95,3	84,7	15:08	14:58
544	Ruivães - EN 103			102,2	77,8	15:20	15:10
680	Sta. Leucádia			105,9	74,1	15:26	15:16
687	Paredinha			107,6	72,4	15:29	15:19
711	À esq. p/ Paredão da Barragem da Venda Nova - EM 308-4			110,6	69,4	15:35	15:24
707	Barragem da Venda Nova			110,7	69,3	15:35	15:24
757	Ferral			112,3	67,7	15:38	15:27
760	Cruzamento à dta. - Inicio de Subida / Debut Col			112,4	67,6	15:38	15:27
950	S. Bento - PM 3ª Cat. / Col. 3ª em Cat.			118,2	61,8	15:48	15:37
849	Paradela			123,5	56,5	15:57	15:45
820	Rotunda à dta. p/ Montalegre - EM 514 - Inicio de Subida / Debut Col			124,1	55,9	15:59	15:46
901	Loivos			125,4	54,6	16:01	15:49
905	Fíães do Rio			126,5	53,5	16:03	15:50
959	Vilaça			129,8	50,2	16:09	15:56

936	Cruzamento à dta. p/ Contim - Pisões - EM 1011			132	48	16:12	16:00
970	Contim			133	47	16:14	16:01
1046	Contim - PM 3ª Cat. / Col. 3ª Cat.			136,3	43,7	16:20	16:07
886	Cruzamento à dta. p/ Braga - EN 103			139,4	40,6	16:26	16:12
905	Pisões			139,8	40,2	16:26	16:13
876	À esq. p/ Barragem - Carvalhos - EM 520			140,8	39,2	16:28	16:14
876	Fim do Paredão da Barragem (Alto Rabagão)			142,8	37,2	16:32	16:18
888	Lama da Missa			143,1	36,9	16:32	16:18
890	À esq. p/ Negrões - Vilarinho de Negrões - CM 1016			143,2	36,8	16:32	16:18
887	Vilarinho de Negrões			149,8	30,2	16:44	16:29
899	Negrões			151,6	28,4	16:47	16:32
892	Morgade			156	24	16:55	16:40
886	Cruzamento em frente p/ Montalegre - EM 525			157,1	22,9	16:57	16:41
899	Cruzamento à esq. p/ Montalegre (Aldeia Nova do Barroso) - EN 103			159,5	20,5	17:01	16:45
897	S. Vicente da Chã			162,3	17,7	17:06	16:50
898	Cruzamento à dta. p/ Montalegre - Espanha - EM 509-1			162,8	17,2	17:07	16:51
909	Medeiros			164	16	17:09	16:53
1061	Meta Volante - Montalegre			166,7	13,3	17:14	16:57
1071	Rotunda à dta. p/ Centro			166,9	13,1	17:14	16:58
1002	Rotunda à dta. p/ Espanha - Av. D. Nuno Alvares Pereira			168	12	17:16	17:00
969	Rotunda à esq. p/ Serra do Larouco - EM 308			168,4	11,6	17:17	17:00
945	Rotunda à dta. p/ Serra do Larouco			168,7	11,3	17:17	17:01
950	Rotunda oval à esq. p/ Serra do Larouco			169,2	10,8	17:18	17:02
957	Rotunda à dta. p/ Padronelo - Rua Padre Domingos Barroso			169,9	10,1	17:19	17:03
979	Casais da Veiga - Início de Subida / Debut Col			170,7	9,3	17:21	17:04
1083	Padornelos			173,5	6,5	17:26	17:09
1137	À dta. p/ Serra do Larouco			174,4	5,6	17:27	17:10
1500	Meta Final / Arrivée: Serra do Larouco - Montalegre - PM 1ª Cat. / Col. 1ª Cat.			180	0	17:37	17:20

35	0
47	1,6
54	1,9
70	2,7
69	4,2
91	8,8
74	9,3
74	10,3
74	10,8
73	13,1
87	15,8
111	16,4
84	17,3
84	18,1
186	23,4
207	25,4
190	28,2
186	28,8
203	29,6
202	30,1
198	30,3
258	32,1
286	34,2
248	35,8
210	37,1
198	37,9
136	40,5
133	40,8
107	41,5
71	42,2
56	42,7
85	43,7
107	44,7
90	45,2
59	47,1
91	47,8
102	48,1
107	49,3
95	51,8
111	53,3
92	54,6
89	55,2
90	55,3
135	57,7
143	57,8
165	58,5
166	58,6
168	58,8
230	61,2

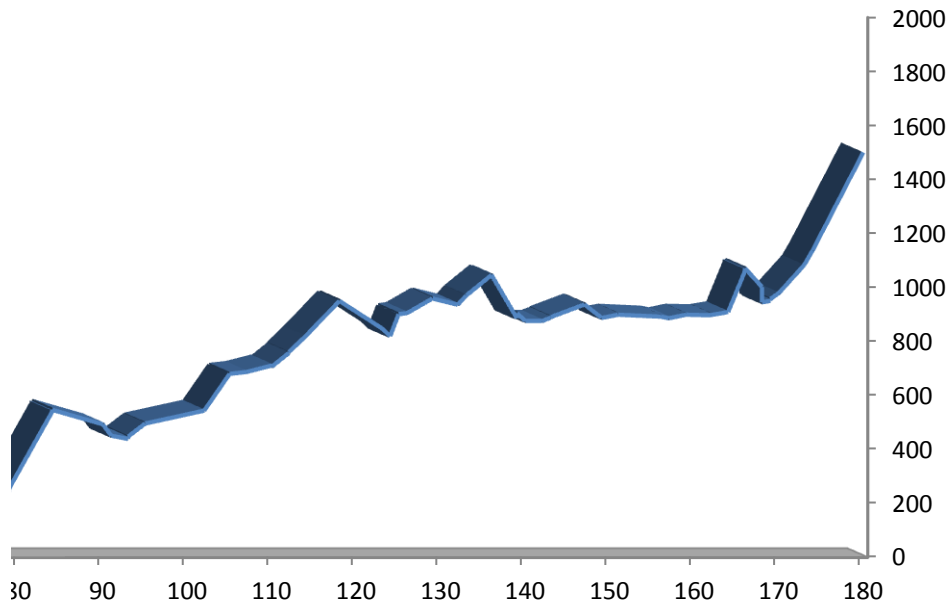


1200	3
1250	2,5
1300	2
1350	1,5
1400	1
1450	0,5
1500	0

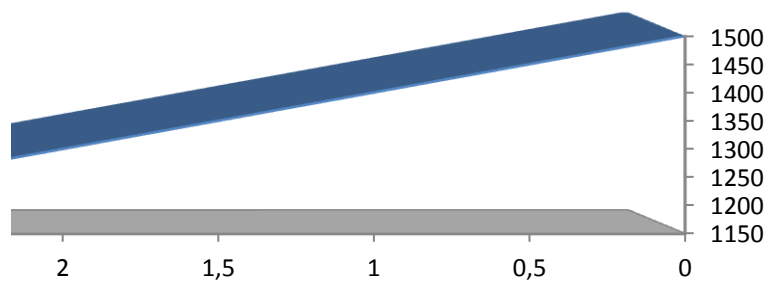


260	62,4
476	65,5
529	66,6
560	68,7
580	69,1
362	72,9
294	74,6
173	77,6
176	78
261	79,6
540	84,2
547	84,3
520	87,7
493	90,4
451	91,7
439	93
448	93,7
496	95,3
544	102,2
680	105,9
687	107,6
711	110,6
707	110,7
757	112,3
760	112,4
820	114,1
950	118,2
849	123,5
820	124,1
901	125,4
905	126,5
959	129,8
936	132
970	133
1046	136,3
886	139,4
905	139,8
876	140,8
876	142,8
888	143,1
890	143,2
937	147,6
888	149,3
887	149,8
899	151,6
892	156
886	157,1
899	159,5
897	162,3
898	162,8



**Etape: Viana do Castelo / Montalegre
(to Larouco) - 180 Km**



1 - 3ª Etapa / 3ème Etape



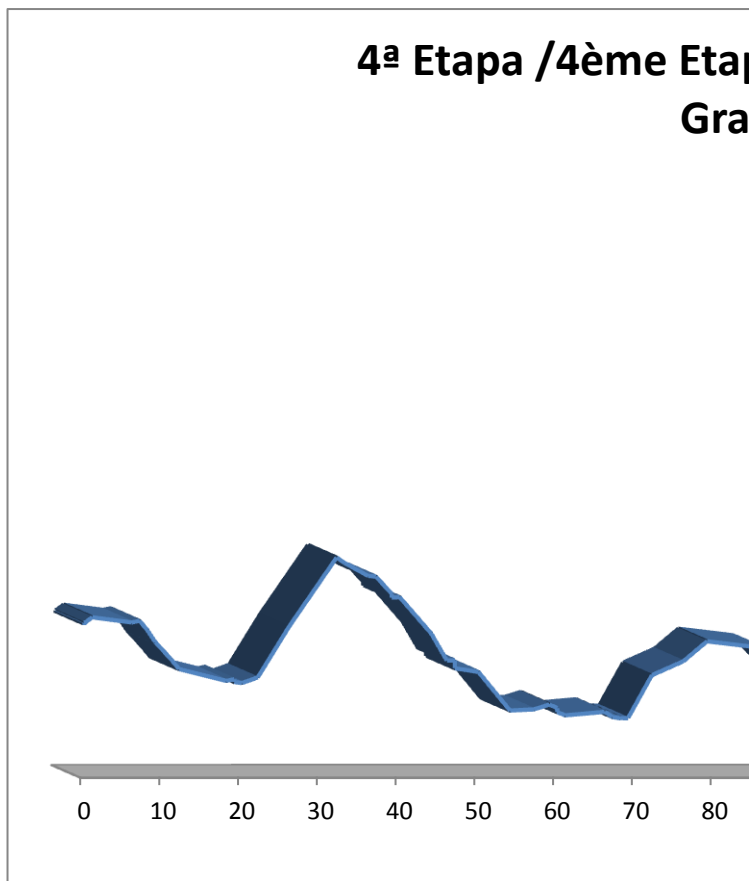
76ª Volta a Portugal Liberty Seguros
4ª Etapa / 4ème Etape: Boticas / Mondim de Basto (Sra. Da Graça) - 192,5 Km
03.08.2014 - Domingo / Dimanche

Alt.	Percurso / Parcours		» Km	Km »	34 km/h	36 km/h
	Concentração/Rassemblement: Largo de Nossa Sra. da Livração - Av. de Chaves - Boticas				10:00	10:00
	Partida Simbólica / Départ Fictif: Av. de Chaves - Boticas		3		11:55	11:55
	Em frente p/ Rua 5 de Outubro (sentido Proibido)					
	CM Boticas, rotunda à esq., rotunda à esq. p/ Chaves					
	Rotunda à esq. p/ Chaves EN 312, rotunda em frente p/ Chaves EN 312					
566	Partida Real / Départ Réel: EN 312 (Cruz. c/ Rua da Felgueira - Quinta da Picoila)		0	192,5	12:00	12:00
574	Sapiãos		0,4	192,1	12:00	12:00
595	Rotunda Cruz. À dta. p/ Chaves - EN 103		1,3	191,2	12:02	12:02
576	Sapelos		6,2	186,3	12:10	12:10
582	Freguesia de Redondelo		7,2	185,3	12:12	12:12
547	S. Domingos		8	184,5	12:14	12:13
503	Casas Novas		9	183,5	12:15	12:15
439	Sep. em frente p/ Chaves - EN 103		11,4	181,1	12:20	12:19
403	Curalha		12,4	180,1	12:21	12:20
359	Chaves		18,2	174,3	12:32	12:30
365	Pela dta. p/ Chaves Centro		19,5	173	12:34	12:32
355	Rotunda à dta. p/ Valpaços (Ponte s/ Tamega) - EN 213		19,8	172,7	12:34	12:33
351	Rotunda em frente p/ Valpaços		20,7	171,8	12:36	12:34
372	Nantes - Início de Subida / Debut Col		22,3	170,2	12:39	12:37
562	S. Lourenço		26,8	165,7	12:47	12:44
817	Mosteiró de Cima - PM 2ª Cat. / Col. 2ème Cat.		32,7	159,8	12:57	12:54
797	Barracão		33,5	159	12:59	12:55
749	Vilar de Ouro		36,9	155,6	13:05	13:01
746	Sá		37,4	155,1	13:06	13:02
682	Vilarandelo		39,2	153,3	13:09	13:05
668	Rotunda em frente p/ Valpaços - Mirandela - EN 213		39,7	152,8	13:10	13:06
670	Rotunda em frente p/ Valpaços - Mirandela - EN 213		40,2	152,3	13:10	13:07
535	Valpaços		44	148,5	13:17	13:13
434	À dta. p/ Mirandela		46,6	145,9	13:22	13:17
435	À esq. p/ Mirandela - Av. Dr. Francisco Sá Carneiro		46,7	145,8	13:22	13:17
435	Meta Volante - Valpaços - Av. Dr. Francisco Sá Carneiro		47	145,5	13:22	13:18
435	Rotunda à esq. p/ Mirandela - Av. Engº Adelino Amaro da Costa		47,1	145,4	13:23	13:18
418	Rotunda em frente p/ Mirandela - Rua Tramagal		47,5	145	13:23	13:19
406	Rotunda à dta. p/ Mirandela - A4 Vila Real - Bragança		47,8	144,7	13:24	13:19
392	Separadores em frente - EN 213		50,1	142,4	13:28	13:23
249	Ponte s/ Rio Torto		54,7	137,8	13:36	13:31
253	Sep. Em frente p/ Mirandela (Pai Torto) - EN 213		57	135,5	13:40	13:35
271	Distrito de Bragança		59,9	132,6	13:45	13:39
258	Sep. À esq. p/ Eixes - EN 213 (Antiga)		60,5	132	13:46	13:40

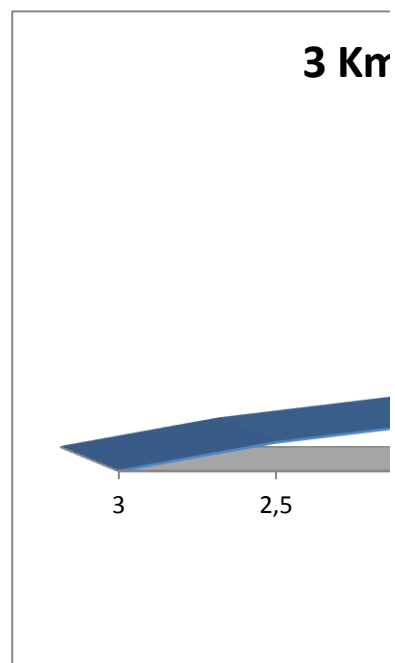
243	Eixes			60,8	131,7	13:47	13:41
231	Rotunda à dta. p/ Centro - Mirandela - EN 213 (Antiga)			61	131,5	13:47	13:41
244	Mirandela			66,4	126,1	13:57	13:50
225	À esq. p/ Centro - Rua Eng. Machado Vaz - (Ponto de Contacto)			67,3	125,2	13:58	13:52
220	Ponte s/ Rio Tua			67,8	124,7	13:59	13:53
220	Rotunda à dta. p/ Av. D. Afonso III			68	124,5	14:00	13:53
223	Meta Volante - Mirandela			68,4	124,1	14:00	13:54
225	Rotunda à dta. p/ Av. Varandas do Tua - Passagem de Nivel - Passage au niveau			68,5	124	14:00	13:54
221	Rotunda à dta. p/ Chaves - Ponte s/ Rio Tua - Passagem de Nivel - Passage au niveau			68,8	123,7	14:01	13:54
220	À dta. p/ Av. Francisco Sá Carneiro - Porto - Chaves			69,2	123,3	14:02	13:55
222	À esq. p/ Porto - Chaves (Ponto de Contacto)			69,6	122,9	14:02	13:56
380	Rotunda à esq. p/ Vila Real - EM 15			72,9	119,6	14:08	14:01
432	Passos			76,2	116,3	14:14	14:07
506	Ponte s/ A4			79	113,5	14:19	14:11
485	Franco			85,8	106,7	14:31	14:23
481	Rotunda em frente p/ Palheiro - Vila Real - EM15			86,5	106	14:32	14:24
417	Ponte			88	104,5	14:35	14:26
466	Palheiros			92,7	99,8	14:43	14:34
439	Ponte s/ Ribeira de Noura			95,5	97	14:48	14:39
467	Murça			98,1	94,4	14:53	14:43
466	Rotunda à esq. p/ Vila Real			98,6	93,9	14:54	14:44
464	Rotunda em frente p/ Vila Real			98,9	93,6	14:54	14:44
476	Meta Volante - Murça (Junto ao Centro Escolar de Murça)			99,1	93,4	14:54	14:45
482	Rotunda em frente p/ Vila Real			99,2	93,3	14:55	14:45
412	Ponte s/ Rio Tinhela - Inicio de Subida / Debut Col			101,4	91,1	14:58	14:49
597	Miradouro			105,2	87,3	15:05	14:55
650	Levandeira - EM 15			106,4	86,1	15:07	14:57
744	Alto do Pópulo - PM 3^a Cat. / Col. 3^{ème} Cat. - Abertura Abastecimento / Zone Ravitaillement			108,9	83,6	15:12	15:01
773	Rotunda em frente p/ Freixo - Vila Verde - EM15			109,7	82,8	15:13	15:02
721	Rotunda à dta. p/ Carva			113,2	79,3	15:19	15:08
639	Jorjais de Perafita			115,8	76,7	15:24	15:13
592	Ponte s/ Ribeira de Jorjais			117,2	75,3	15:26	15:15
591	Balsa			118,3	74,2	15:28	15:17
575	Ponte s/ Rio Pinhão			119,2	73,3	15:30	15:18
643	Rotunda em frente p/ Vila Real - EM15			120,7	71,8	15:33	15:21
660	Rotunda em frente p/ Vila Real - EM15			121	71,5	15:33	15:21
730	Justes			122,6	69,9	15:36	15:24
806	Leirós			126,3	66,2	15:42	15:30
745	Sanguinhedo			127,9	64,6	15:45	15:33
693	Alvites			130,5	62	15:50	15:37
652	Meroucos			131,4	61,1	15:51	15:39
616	Vargé			132,1	60,4	15:53	15:40
575	Bouça			133	59,5	15:54	15:41
523	Compra			134,1	58,4	15:56	15:43
490	Abambres			134,7	57,8	15:57	15:44
460	Vila Real			135,3	57,2	15:58	15:45
441	Rotunda em frente p/ Centro			135,7	56,8	15:59	15:46

429	Ponte s/ Rio Corgo			136,1	56,4	16:00	15:46
445	Rotunda à dta. p/ Chaves - EN2			136,9	55,6	16:01	15:48
460	Rotunda em frente p/ Chaves - EN2			137,3	55,2	16:02	15:48
462	Separadores à esq. p/ Borbela - Lamas de Olo - EM313			137,6	54,9	16:02	15:49
398	Cruz. À dta. p/ Borbela - Lamas de Olo			138,4	54,1	16:04	15:50
417	Borbela - Início de Subida / Debut Col			138,9	53,6	16:05	15:51
450	À esq. p/ Mondim de Basto - Lamas de Olo			139,7	52,8	16:06	15:52
506	Piso empedrado / Pavé			140,2	52,3	16:07	15:53
601	Borbela - Fim de Localidade			141,2	51,3	16:09	15:55
697	Relva			142,9	49,6	16:12	15:58
1059	Barragem do Alvão - PM 1ª Cat. / Col. 1ère. Cat.			147,8	44,7	16:20	16:06
918	Anta			154,4	38,1	16:32	16:17
892	Cruz. À dta. p/ Mondim de Basto			155	37,5	16:33	16:18
849	Bobal			156,4	36,1	16:36	16:20
697	Cruz. De Bilhó - À esq. p/ Fiskas de Ermelo - Cavernelhe			158,3	34,2	16:39	16:23
682	Bilhó - Fim de Localidade			158,6	33,9	16:39	16:24
730	Cavernelhe			160	32,5	16:42	16:26
714	Cruz. À dta. p/ Fiskas de Ermelo			160,7	31,8	16:43	16:27
513	Fiskas de Ermelo - em frente p/ Mondim			163,1	29,4	16:47	16:31
295	Cruz. À dta. p/ Mondim de Basto - EN304			166,4	26,1	16:53	16:37
169	Mondim de Basto			178,9	13,6	17:15	16:58
179	Rotunda à dta. p/ Centro			180,5	12	17:18	17:00
189	Rotunda em frente p/ Sra. da Graça			180,9	11,6	17:19	17:01
229	Mondim de Basto - Início de Subida / Debut Col			181,2	11,3	17:19	17:02
319	À dta. p/ Sra. Da Graça - Sobreira			184,3	8,2	17:25	17:07
950	Meta Final / Arrivée: Alto Sra. Graça - Mondim de Basto - PM 1ª Cat. / Col. 1ère.Cat.			192,5	0	17:39	17:20

566	0
574	0,4
595	1,3
576	6,2
582	7,2
547	8
503	9
439	11,4
403	12,4
359	18,2
365	19,5
355	19,8
351	20,7
372	22,3
562	26,8
817	32,7
797	33,5
749	36,9
746	37,4
682	39,2
668	39,7
670	40,2
535	44
434	46,6
435	46,7
435	47,1
418	47,5
406	47,8
392	50,1
249	54,7
253	57
271	59,9
258	60,5
243	60,8
231	61
244	66,4
225	67,3
220	68
223	68,4
225	68,5
221	68,8
220	69,2
222	69,6
380	72,9
432	76,2
506	79
485	85,8
481	86,5
417	88



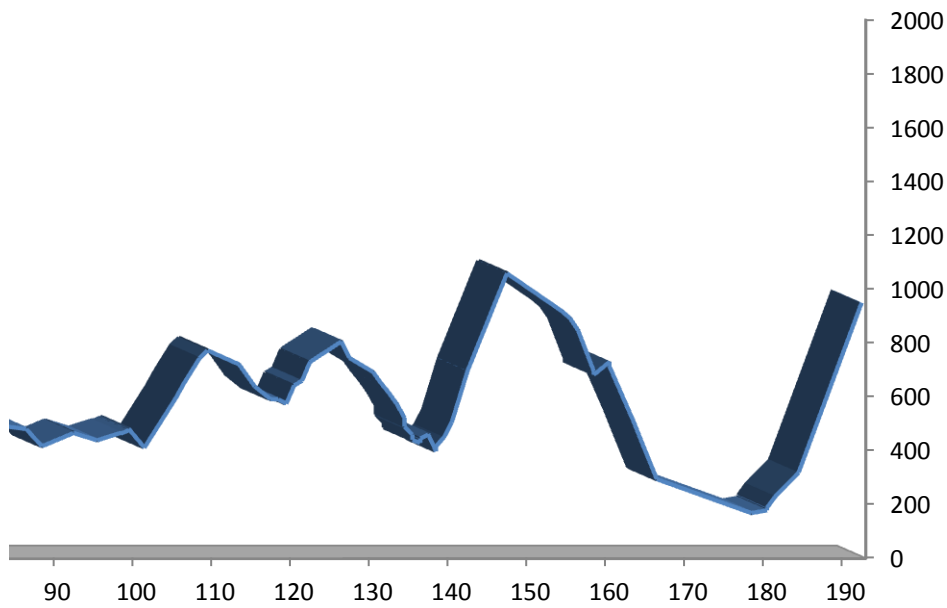
500	3
575	2,5
625	2
675	1,5
730	1
790	0,5
950	0



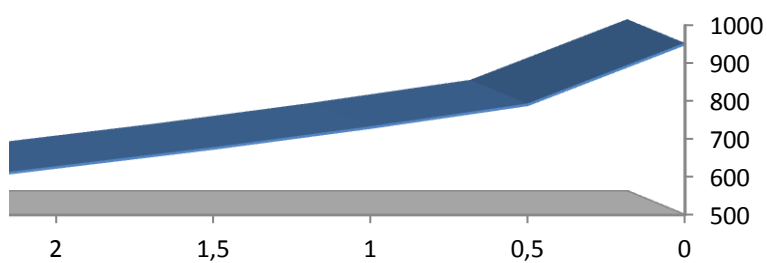
466	92,7
439	95,5
467	98,1
466	98,6
464	98,9
476	99,1
482	99,2
412	101,4
597	105,2
650	106,4
744	108,9
773	109,7
721	113,2
639	115,8
592	117,2
591	118,3
575	119,2
643	120,7
660	121
730	122,6
806	126,3
745	127,9
693	130,5
652	131,4
616	132,1
575	133
523	134,1
490	134,7
460	135,3
441	135,7
429	136,1
445	136,9
460	137,3
462	137,6
398	138,4
417	138,9
450	139,7
506	140,2
601	141,2
697	142,9
1059	147,8
918	154,4
892	155
849	156,4
697	158,3
682	158,6
730	160
714	160,7
513	163,1
295	166,4

169	178,9
179	180,5
189	180,9
229	181,2
319	184,3
950	192,5

**pe: Boticas / Mondim de Basto (Sra. da
iça) - 192,5 Km**





1 - 4ª Etapa / 4ème Etape



76ª Volta a Portugal Liberty Seguros

5ª Etapa /5ème Etape: Alvarenga/Santo Tirso (Sant.N.Sra.da Assunção) - 161,3 Km

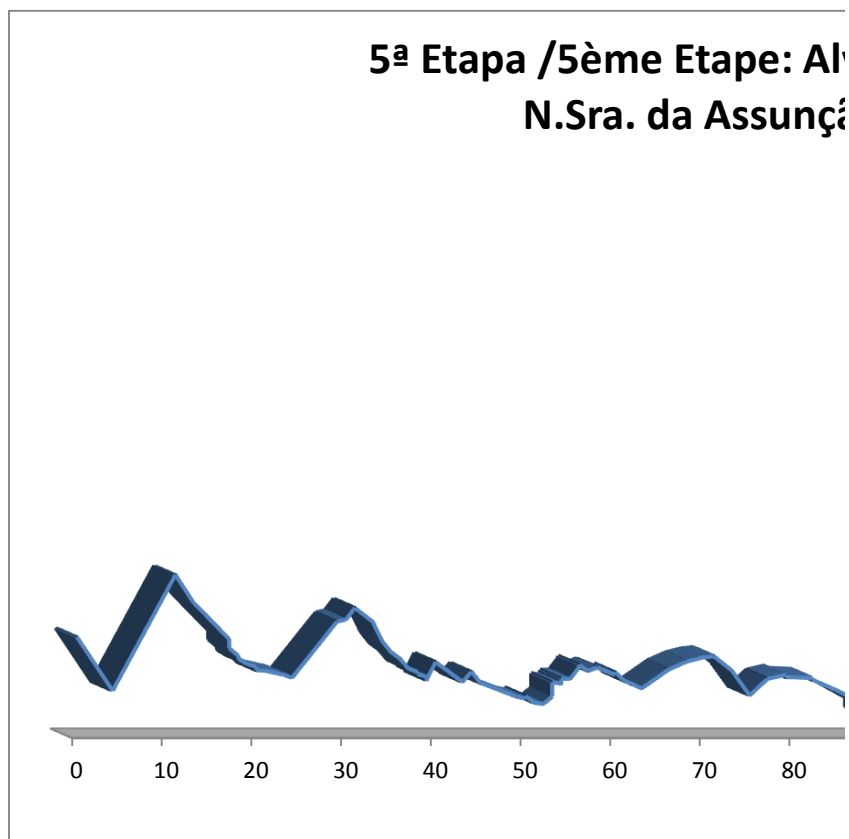
04.08.2014 - Segunda feira / Lundi

Alt.	Percurso / Parcours		» Km	Km »	36 km/h	38 km/h
	Concentração/Rassemblement: Trancoso - Alvarenga				11:00	11:00
	Partida Simbólica / Départ Fictif: Trancoso (Junta de Freguesia)		2,7		13:05	13:05
	Cruzamento à esq. p/ Arouca - EN 225					
	À esq. p/ Arouca - ER 326-1					
397	Partida Real / Départ Réel: (Santo António) - ER 326-1		0	161,3	13:10	13:10
185	Ponte (Garganta do Paiva) - Inicio de Subida / Debut Col		4,2	157,1	13:17	13:16
641	Alto do Gamarão - PM 2ª Cat. / Col. 2ª Cat.		11,9	149,4	13:29	13:28
532	Freguesia de Arouca		13,9	147,4	13:33	13:31
388	Rotunda à dta. p/ Arouca Centro		17	144,3	13:38	13:36
352	Rotunda em frente p/ Arouca Centro		17,6	143,7	13:39	13:37
323	À dta. p/ Av. 25 de Abril		18,1	143,2	13:40	13:38
309	Rotunda em frente p/ Vale de Cambra - EN 326		18,5	142,8	13:40	13:39
311	Meta Volante - Arouca		18,7	142,6	13:41	13:39
290	Rotunda em frente p/ Vale de Cambra		19,5	141,8	13:42	13:40
280	Sto. António - Rotunda em frente p/ Vale de Cambra		20,4	140,9	13:44	13:42
266	Arieiro - EN 224		20,7	140,6	13:44	13:42
264	Rotunda em frente p/ Vale de Cambra - Casinha		21	140,3	13:45	13:43
256	Forno Telheiro		22	139,3	13:46	13:44
248	Urrô		23,1	138,2	13:48	13:46
249	Rossas - Inicio de Subida / Debut Col		23,7	137,6	13:49	13:47
236	Rotunda em frente p/ Vale de Cambra - EN 224		24,6	136,7	13:51	13:48
457	Chave		29,7	131,6	13:59	13:56
465	Bouça		30	131,3	14:00	13:57
511	Chão de Ave - PM 3ª Cat. / Col. 3ª Cat.		31,6	129,7	14:02	13:59
511	Rotunda em frente p/ Vale de Cambra		31,7	129,6	14:02	14:00
456	Valgalhardo		33	128,3	14:05	14:02
382	Furna		34,5	126,8	14:07	14:04
338	S. Bartolomeu		35,6	125,7	14:09	14:06
312	Algeriz		36,3	125	14:10	14:07
271	Borbolga		37,3	124	14:12	14:08
259	Rotunda em frente p/ Vale de Cambra		38,3	123	14:13	14:10
250	Rotunda à dta. p/ Oliveira de Azemeis - Av. Infante D. Henrique		38,9	122,4	14:14	14:11
240	Rotunda em frente p/ Oliveira de Azemeis		39,1	122,2	14:15	14:11
222	Rotunda em frente p/ Oliveira de Azemeis		39,4	121,9	14:15	14:12
229	Rotunda em frente p/ Oliveira de Azemeis - EN 224		39,8	121,5	14:16	14:12
216	Rotunda em frente (Nó A32) p/ Oliveira de Azemeis		45,8	115,5	14:26	14:22
162	Separadores à esq. p/ Macinhata da Seixa - EN 16-3		49,4	111,9	14:32	14:28
154	Macinhata da Seixa		50,5	110,8	14:34	14:29
164	À dta. p/ Rua do Gemieiro		50,6	110,7	14:34	14:29
138	Rotunda em frente p/ Rua do Requeixo		51,7	109,6	14:36	14:31

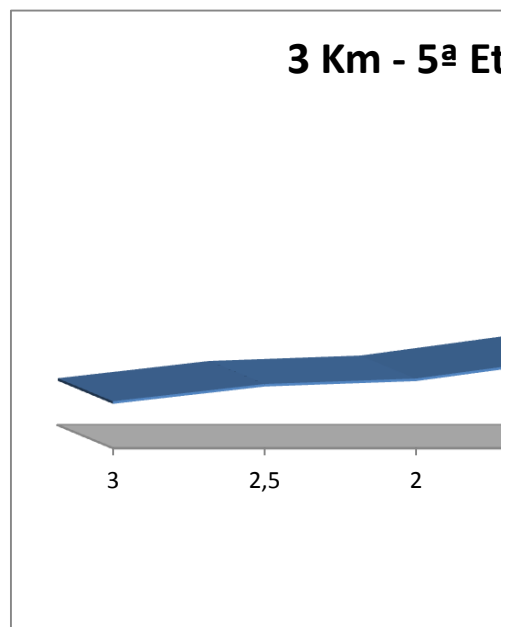
133	Cruzamento à dta. p/ Oliveira de Azemeis - Rua de Sto. António			52,3	109	14:37	14:32
162	Rotunda em frente p/ Av. D. Maria I			53	108,3	14:38	14:33
170	Rotunda (Bombeiro) em frente p/ Av. D. Maria I			53,2	108,1	14:38	14:34
217	Meta Volante - Oliveira de Azemeis			53,6	107,7	14:39	14:34
218	Rotunda em frente p/ Rua Arantes de Oliveira			53,7	107,6	14:39	14:34
213	Rotunda à dta. p/ Rua Dr. Manuel Brandão			54	107,3	14:40	14:35
207	À esq. p/ Rua António Luis Gomes (pai)			54,3	107	14:40	14:35
208	Cruzamento em frente p/ Rua 16 de Maio			54,5	106,8	14:40	14:36
216	Rua Dr.Salvador Machado			54,7	106,6	14:41	14:36
232	À dta. p/ Rua Frei Caetano Brandão			54,9	106,4	14:41	14:36
232	À dta. p/ Rua Manuel Alegria - Hospital			55	106,3	14:41	14:36
278	Rotunda (Vidreiro) em frente p/ GNR			56,2	105,1	14:43	14:38
287	Rotunda em frente p/ Bustelo			56,8	104,5	14:44	14:39
263	Rotunda à dta. p/ Nogueira do Cravo - Pindelo			57,3	104	14:45	14:40
276	Rotunda em frente p/ Nogueira do Cravo			58,6	102,7	14:47	14:42
248	Rotunda em frente p/ Nogueira do Cravo			60,2	101,1	14:50	14:45
258	Rotunda à esq.p/ Nogueira do Cravo - EN 227			60,7	100,6	14:51	14:45
226	Rotunda em frente p/ S. João da Madeira - EN 227			61,3	100	14:52	14:46
194	Rotunda em frente p/ S. João da Madeira - EN 227			63,3	98	14:55	14:49
195	Rotunda à dta. p/ Porto - EN1 - IC2			63,8	97,5	14:56	14:50
269	À dta. p/ Porto - Feira - Arrifana			66,3	95	15:00	14:54
300	Escapães - IC 2			68,4	92,9	15:04	14:58
318	Separadores em frente			70,4	90,9	15:07	15:01
316	Malaposta			70,8	90,5	15:08	15:01
321	Cruzamento à dta. P/ Castelo de Paiva - Canedo - EN 223			71,7	89,6	15:09	15:03
265	Arcozelo			73,6	87,7	15:12	15:06
167	Ponte			75,8	85,5	15:16	15:09
232	Rotunda em frente p/ Castelo de Paiva - EN 223			77,8	83,5	15:19	15:12
248	Corga do Lobão			79,3	82	15:22	15:15
239	Semáforos em frente p/ Canedo			79,7	81,6	15:22	15:15
238	Boavista			80,9	80,4	15:24	15:17
235	Canedo			82,4	78,9	15:27	15:20
228	Rotunda à dta. / Cruz. à esq. p/ Barragem Crestuma - Lever			82,9	78,4	15:28	15:20
213	Póvoas			83,3	78	15:28	15:21
182	Gougêva			85,1	76,2	15:31	15:24
124	Cruzamento à dta. p/ Barragem			88,4	72,9	15:37	15:29
85	Lever - Abertura Abastecimento / Zone Ravitaillement			88,9	72,4	15:38	15:30
43	Barragem de Crestuma - Lever			92,1	69,2	15:43	15:35
41	À dta. p/ Entre-os-Rios - EN 108			92,6	68,7	15:44	15:36
67	Freguesia de Medas			94,8	66,5	15:48	15:39
90	Rotunda em frente p/ Entre-os-Rios - EN 108			95,6	65,7	15:49	15:40
87	Vila Cova			96,2	65,1	15:50	15:41
131	Separadores à esq. p/ Recarei - Salto - EN 319 -2			99,3	62	15:55	15:46
159	Sarnada			101,8	59,5	15:59	15:50
62	Ponte			106,3	55	16:07	15:57
91	Rotunda em frente p/ Recarei			110,7	50,6	16:14	16:04
101	Vila de Recarei			112,2	49,1	16:17	16:07
91	Recarei			113,2	48,1	16:18	16:08

101	À esq. p/ Porto - EN 15-3			113,5	47,8	16:19	16:09
103	Valteve			114	47,3	16:20	16:10
170	Rotunda à dta. p/ Campo - Gandra - EN 15-3			116,9	44,4	16:24	16:14
138	Rotunda à dta. p/ Paredes - Baltar - EN 15			118,6	42,7	16:27	16:17
135	Rotunda em frente p/ Paredes - EN 15			119,4	41,9	16:29	16:18
142	Rotunda em frente p/ Paredes - EN 15			119,8	41,5	16:29	16:19
160	Rotunda em frente p/ Paredes - Baltar			121,4	39,9	16:32	16:21
172	À esq. p/ p/ Rebordosa - Lordelo - Rua da Regedoura			121,8	39,5	16:33	16:22
214	Rotunda em frente p/ Rebordosa - Av. Dr. Francisco Sá Caneiro			122,7	38,6	16:34	16:23
247	À esq. p/ Rebordosa - Rua de S. Tiago			123,7	37,6	16:36	16:25
252	Em frente p/ Av. dos Bombeiros Voluntários			123,9	37,4	16:36	16:25
245	Rotunda à dta. p/ Av. dos Bombeiros Voluntários			124,4	36,9	16:37	16:26
236	Rotunda à esq. p/ Lordelo - Pavilhão Rota dos Móveis			126,4	34,9	16:40	16:29
229	Rotunda à dta. p/ Lordelo - Pavilhão Rota dos Móveis			126,7	34,6	16:41	16:30
204	Rotunda à dta. p/ Lordelo - Pavilhão Rota dos Móveis			126,9	34,4	16:41	16:30
192	Ponte à dta. p/ Paços de Ferreira - Av. Adelino Amaro			127,7	33,6	16:42	16:31
219	Cruzamento à dta. p/ Paços de Ferreira - EN 209			128,1	33,2	16:43	16:32
244	Rotunda em frente p/ Paços de Ferreira			128,8	32,5	16:44	16:33
257	Freguesia de Arreigada			130	31,3	16:46	16:35
265	Vila de Frazão - EN 209			130,7	30,6	16:47	16:36
266	Rotuda (A 42) em frente p/ Paços de Ferreira Sul			131	30,3	16:48	16:36
275	Rotunda em frente p/ Sobrão			132,5	28,8	16:50	16:39
294	Cruzamento à esq.p/ Seroa - EN 207			132,9	28,4	16:51	16:39
331	S. Brás			134	27,3	16:53	16:41
330	Rotunda em frente p/ Seroa			134,5	26,8	16:54	16:42
320	Carvalho			134,9	26,4	16:54	16:43
316	Seroa			135,5	25,8	16:55	16:43
341	Rotunda (Seroa) à dta. p/ Agrela - Sto.Tirso - EN 207			137,5	23,8	16:59	16:47
188	Agrela			140,6	20,7	17:04	16:52
124	Cruzamento à dta. p/ Sto. Tiso - EN 105			142,9	18,4	17:08	16:55
134	Rotunda em frente p/ Sto. Tirso - EN 105			143,4	17,9	17:09	16:56
150	Lamelas			144,6	16,7	17:11	16:58
173	Carreira			147,4	13,9	17:15	17:02
131	Separadores à dta. p/ Transito local (Antiga EN 105)			149,4	11,9	17:19	17:05
132	Cruzamento à dta. p/ Sto. Tirso			149,8	11,5	17:19	17:06
115	Merouços			150,1	11,2	17:20	17:07
104	Rotunda em frente p/ Rua das Rãs			152,2	9,1	17:23	17:10
86	Meta Volante - Sto. Tirso - Rua Nuno Alvares Pereira			152,6	8,7	17:24	17:10
88	Semáforos em frente - Av. de Sousa Cruz			153	8,3	17:25	17:11
60	Rotunda à dta. p/ Porto - Av. Soeiro Mendes da Maia			153,7	7,6	17:26	17:12
59	Rotunda à dta. p/ Porto - Av. Unisco Godiniz			153,9	7,4	17:26	17:13
54	À dta. p/ Paços de Ferreira - N.Sra. da Assunção - EN 319			154,4	6,9	17:27	17:13
52	Início de Subida / Debut Col			154,7	6,6	17:27	17:14
97	Areal			155,4	5,9	17:29	17:15
167	Burgães			156,6	4,7	17:31	17:17
416	À esq. p/ Santuário de N. Sra. da Assunção			160,8	0,5	17:38	17:23
450	Meta Final / Arrivé: Santo Tirso (Santuário de N.Sra. Da Assunção) - PM 2ª Cat. / Col. 2ème.Cat.			161,3	0	17:38	17:24

397	0
185	4,2
641	11,9
532	13,9
388	17
352	17,6
323	18,1
309	18,5
311	18,7
290	19,5
280	20,4
266	20,7
264	21
256	22
248	23,1
249	23,7
236	24,6
457	29,7
465	30
511	31,6
511	31,7
456	33
382	34,5
338	35,6
312	36,3
271	37,3
259	38,3
250	38,9
240	39,1
222	39,4
229	39,8
298	40,6
220	43,7
260	44,8
216	45,8
162	49,4
154	50,5
164	50,6
138	51,7
133	52,3
162	53
170	53,2
217	53,6
218	53,7
213	54
207	54,3
208	54,5
216	54,7
232	54,9
232	55
278	56,2
287	56,8



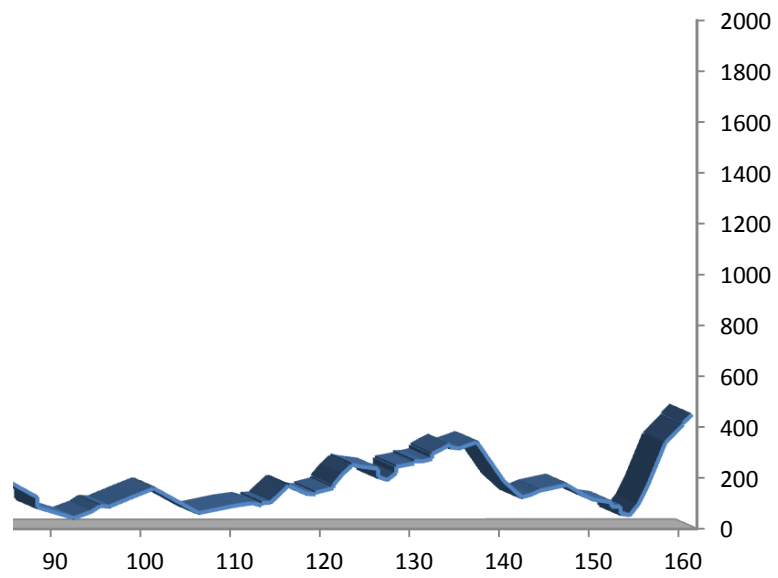
300	3
338	2,5
350	2
395	1,5
410	1
416	0,5
450	0



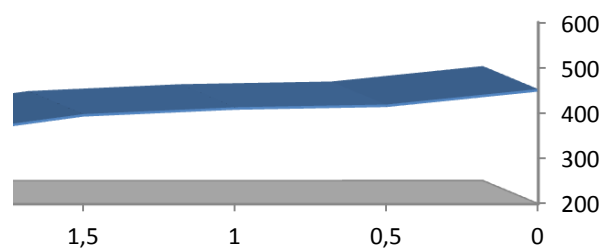
263	57,3
276	58,6
248	60,2
258	60,7
226	61,3
194	63,3
195	63,8
269	66,3
300	68,4
318	70,4
316	70,8
321	71,7
265	73,6
167	75,8
232	77,8
248	79,3
239	79,7
238	80,9
235	82,4
228	82,9
213	83,3
182	85,1
124	88,4
85	88,9
43	92,1
41	92,6
67	94,8
90	95,6
87	96,2
131	99,3
159	101,8
62	106,3
91	110,7
101	112,2
91	113,2
101	113,5
103	114
170	116,9
138	118,6
135	119,4
142	119,8
160	121,4
172	121,8
214	122,7
247	123,7
252	123,9
245	124,4
236	126,4
229	126,7
204	126,9
192	127,7
219	128,1
244	128,8

257	130
265	130,7
266	131
275	132,5
294	132,9
331	134
330	134,5
320	134,9
316	135,5
341	137,5
188	140,6
124	142,9
134	143,4
150	144,6
173	147,4
131	149,4
132	149,8
115	150,1
104	152,2
86	152,6
88	153
60	153,7
59	153,9
54	154,4
52	154,7
97	155,4
167	156,6
338	158,9
410	160,3
416	160,8
450	161,3

varenga / Sto. Tirso (Santuário ão) - 161,3 Km



Etapa / 5ème Etape



76ª Volta a Portugal Liberty Seguros
6ª Etapa / 6ème Etape: Oliveira do Bairro / Viseu - 155 Km
05.08.2014 - Terça feira / Mardi

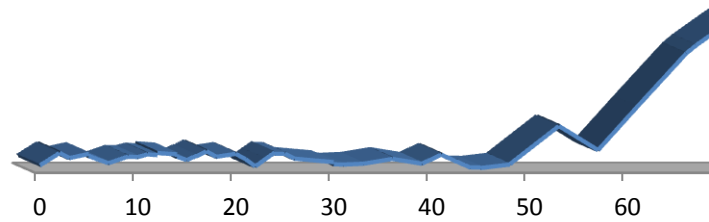
Alt.	Percurso / Parcours		» Km	Km »	39 km/h	41 km/h
	Concentração/Rassemblement: Oliveira do Bairro - Rua Conde Ferreira				11:30	11:30
	Partida Simbólica / Départ Fictif: Oliveira do Bairro - Rua Conde Ferreira		3		13:35	13:35
	Rua Conde Ferreira, à esq. p/ Rua Foral 6 de Abril de 1514, Rua Vale de Junco, Rotunda à esq. p/ Aveiro - A 1 - EN 235, à dta. p/ Aveiro - A 1 - EN 235					
27	Partida Real / Départ Réel: EN 235 (Junto Restaurante "Espeto do Boi")		0	155	13:40	13:40
80	Oiã		17	138	14:06	14:04
73	Semáforos à esq. p/ Oiã Centro - Palhaça - EN 333		2,3	152,7	13:43	13:43
74	Rotunda em frente		2,4	152,6	13:43	13:43
54	Ponte s/ Linha Férrea		3,7	151,3	13:45	13:45
62	Rotunda à esq. p/ Palhaça		4,5	150,5	13:46	13:46
70	Ponte s/ A 1		5	150	13:47	13:47
61	Águas Boas		5,2	149,8	13:48	13:47
35	Vila de Palhaça - EN 333		7,3	147,7	13:51	13:50
60	Em frente p/ Sentido Proibido		9	146	13:53	13:53
59	À esq. p/ Sobreiro - EN 335		9,2	145,8	13:54	13:53
58	Rotunda em frente		10	145	13:55	13:54
68	Sobreiro		11,1	143,9	13:57	13:56
65	Rotunda em frente p/ Mamarrosa		12,1	142,9	13:58	13:57
73	Mamarrosa		12,5	142,5	13:59	13:58
68	À esq. p/ Mogofores - EN 333-1		14,4	140,6	14:02	14:01
59	Rotunda à esq. p/ Troviscal - Oliveira do Bairro (Rua de Baixo)		14,9	140,1	14:02	14:01
47	Cabeço da Póvoa - Vila do Troviscal		15,9	139,1	14:04	14:03
63	Cruzamento à dta.		16,6	138,4	14:05	14:04
61	À esq. p/ Oiã - Oliveira do Bairro - Póvoa do Forno - Rua Jaime Pato		16,7	138,3	14:05	14:04
59	Semáforos à dta. p/ Oliveira do Bairro - Póvoa do Forno - EM 596		18,1	136,9	14:07	14:06
70	Vila Verde		20	135	14:10	14:09
66	Rotunda em frente p/ Oliveira do Bairro - EM 596		20,3	134,7	14:11	14:09
70	Ponte s/ A 1		20,6	134,4	14:11	14:10
50	Rotunda em frente p/ Oliveira do Bairro		21,8	133,2	14:13	14:11
23	Oliveira do Bairro		22,9	132,1	14:15	14:13
50	Rotunda em frente p/ Oliveira do Bairro Centro		23,7	131,3	14:16	14:14
75	Passagem na zona de Partida - Rua Conde Ferreira		24,1	130,9	14:17	14:15
70	Rotunda em frente p/ Sangalhos - EN 235 (Antiga)		24,8	130,2	14:18	14:16
70	Rotunda em frente p/ Sangalhos - EN 235 (Antiga)		25,3	129,7	14:18	14:17
52	Rotunda em frente p/ Sangalhos - Concelho de Anadia		26	129	14:20	14:18
39	Rotunda à esq. p/ Anadia - Coimbra		30,5	124,5	14:26	14:24
31	À esq. p/ Anadia - Coimbra - EN 235		30,8	124,2	14:27	14:25
30	Rotunda à esq. p/ Águeda - EN 1		31,7	123,3	14:28	14:26
33	Avelãs de Caminho		33	122	14:30	14:28

51	Concelho de Águeda			36,6	118,4	14:36	14:33
33	À dta. p/ Águeda Sul (Zona Industrial) - EN 1 (Antiga)			39	116	14:40	14:37
67	Semáforos em frente p/ Águeda			41,5	113,5	14:43	14:40
50	Rotunda (Bicicleta) em frente p/ Águeda			42,3	112,7	14:45	14:41
18	Rotunda à dta. p/ Caramulo			44,2	110,8	14:48	14:44
19	Meta Volante - Ponte s/ Rio Águeda			44,7	110,3	14:48	14:45
19	Rotunda em frente p/ Caramulo			45,2	109,8	14:49	14:46
17	Rotunda à dta. p/ Caramulo - EN 230			45,9	109,1	14:50	14:47
30	Alhandra			48	107	14:53	14:50
32	Raivo			48,7	106,3	14:54	14:51
174	Igreja			53,6	101,4	15:02	14:58
84	Ponte - Início de Subida / Debut Col			57,4	97,6	15:08	15:04
246	Corga da Serra			61,6	93,4	15:14	15:10
445	Ramalhal			66,7	88,3	15:22	15:17
475	Paúl			67,9	87,1	15:24	15:19
553	S. João do Monte			70,3	84,7	15:28	15:22
602	Paranho de Arca			72,2	82,8	15:31	15:25
705	Gândara			74,6	80,4	15:34	15:29
836	Monte Teso			77,6	77,4	15:39	15:33
900	Caramulo - EN 230 - PM 2ª Cat. / Col. 2ª em Cat.			79,3	75,7	15:42	15:36
835	Caramulo			80,3	74,7	15:43	15:37
776	Rotunda à esq. p/ Tondela - Campo de Besteiros			81,5	73,5	15:45	15:39
587	Freguesia de Campo de Besteiros			85,3	69,7	15:51	15:44
320	Ladeira			91,8	63,2	16:01	15:54
300	Campo de Besteiros - EN 230			92,2	62,8	16:01	15:54
307	Coelhoso			93,7	61,3	16:04	15:57
275	Abertura Abastecimento / Zone Ravitaillement			94,8	60,2	16:05	15:58
305	Freguesia de Molelos			95,6	59,4	16:07	15:59
304	Rotunda à dta. p/ Tondela Centro			98,3	56,7	16:11	16:03
292	Rotunda em frente p/ Tondela Centro			98,6	56,4	16:11	16:04
304	Rotunda em frente p/ Rua Eduardo António Coimbra			99	56	16:12	16:04
307	Rotunda em frente p/ Rua Dr. Ant. Marques da Costa			99,1	55,9	16:12	16:05
308	Rotunda em frente p/ Av. Visconde de Tondela			99,5	55,5	16:13	16:05
310	Rotunda em frente p/ Av. Visconde de Tondela			99,6	55,4	16:13	16:05
311	Meta Volante - Tondela			99,8	55,2	16:13	16:06
312	Rotunda à esq. p/ Viseu - Rua Tomaz Ribeiro - EN 2			99,9	55,1	16:13	16:06
278	Rotunda em frente p/ Viseu - EN 2			100,8	54,2	16:15	16:07
322	Naia			103,2	51,8	16:18	16:11
310	Rotunda à dta. p/ Viseu			103,7	51,3	16:19	16:11
318	Rotunda em frente p/ Viseu - EN 2			104,3	50,7	16:20	16:12
328	Canas de Stª. Maria			104,8	50,2	16:21	16:13
350	Sabugosa			106,6	48,4	16:24	16:16
399	S. Miguel do Outeiro - EN 2			109,2	45,8	16:28	16:19
390	Cruzamento à dta. p/ Parada de Gonta - EN 337			110,8	44,2	16:30	16:22
251	Ponte s/ Rio Paiva - Silgueiros			113,9	41,1	16:35	16:26
292	À esq. p/ Passos de Silgueiros - Museu Etnográfico - EM 596			114,7	40,3	16:36	16:27
308	Ponte Estreita - Passos de Silgueiros			117	38	16:40	16:31
402	À esq. p/ Viseu - Nelas - EN 231-1			118,7	36,3	16:42	16:33
439	Rotunda à esq. p/ Viseu - EN 231			121	34	16:46	16:37

433	Semáforos em frente p/ Viseu			122,8	32,2	16:48	16:39
405	Rotunda em frente p/ Viseu (Centro)			124,1	30,9	16:50	16:41
417	Rotunda em frente p/ Viseu			124,4	30,6	16:51	16:42
422	Rotunda em frente p/ Viseu			124,7	30,3	16:51	16:42
418	Ranhados - Rotunda em frente p/ Viseu			125	30	16:52	16:42
438	Rotunda em frente p/ Viseu (Centro)			125,5	29,5	16:53	16:43
448	Rotunda em frente p/ Viseu			125,8	29,2	16:53	16:44
467	Rotunda em frente p/ Viseu			126,4	28,6	16:54	16:44
473	Rotunda (Palácio do Gelo) à dta. p/ Hospital			126,7	28,3	16:54	16:45
476	Rotunda em frente			127,1	27,9	16:55	16:46
462	Rotunda em frente			127,6	27,4	16:56	16:46
507	Rotunda (João Paulo II), à esq. p/ Rua Pedro Alvares Cabral - EN 16			128,7	26,3	16:58	16:48
496	À dta. p/ Parque do Fontelo			129,8	25,2	16:59	16:49
464	Rotunda à dta.			130,6	24,4	17:00	16:51
452	Rotunda (Satão) à dta. p/ EN 229			131	24	17:01	16:51
463	Rotunda em frente			131,1	23,9	17:01	16:51
468	Rotunda em frente			131,4	23,6	17:02	16:52
456	Rotunda à esq. p/ Av. da Europa			132,1	22,9	17:03	16:53
460	Rotunda (Esculca) em frente			132,6	22,4	17:04	16:54
452	Rotunda (Santiago) à esq. - Ponto de Contato			133,1	21,9	17:04	16:54
450	Meta Volante - Viseu			133,4	21,6	17:05	16:55
449	Rotunda (Coval) em frente p/ Túnel - Av. da Europa			133,6	21,4	17:05	16:55
453	Rotunda (Cibernética) à dta. p/ Av. da Europa			134,3	20,7	17:06	16:56
457	Rotunda em frente			134,7	20,3	17:07	16:57
464	1ª Passagem p/ Meta - 1ère Passage a l'arrivée - Av. da Europa			134,9	20,1	17:07	16:57
467	Rotunda em frente			135,1	19,9	17:07	16:57
486	Rotunda em frente p/ A 24 - EN 16			135,5	19,5	17:08	16:58
487	Rotunda à esq. p/ S. Pedro do Sul - A 24 - A 25			135,6	19,4	17:08	16:58
478	Rotunda em frente			136,2	18,8	17:09	16:59
491	Rotunda em frente			136,9	18,1	17:10	17:00
510	Rotunda em frente			137,9	17,1	17:12	17:01
533	Rotunda à dta. Coimbra - Vila Real - A 24			138,4	16,6	17:12	17:02
546	Rotunda à dta. p/ Lordosa - Calde			139,9	15,1	17:15	17:04
597	Separadores em frente			142,7	12,3	17:19	17:08
599	Rotunda à esq. p/ Lordosa - Calde - EN 2			143	12	17:20	17:09
605	À dta. p/ Associação Verde Gaio			144,3	10,7	17:22	17:11
626	À dta. p/ Aerodromo			145,8	9,2	17:24	17:13
629	À esq./ dta. p/ Viseu - Moure de Carvalho			146,8	8,2	17:25	17:14
533	Moure de Carvalho			148,7	6,3	17:28	17:17
456	Póvoa de Abraveses			152,2	2,8	17:34	17:22
453	Rotunda à esq. p/ Santiago			152,6	2,4	17:34	17:23
452	Rotunda (Santiago) em frente			152,9	2,1	17:35	17:23
452	Rotunda (Santiago) à dta. p/ Viseu (Centro) - Ponto de Contato			153,1	1,9	17:35	17:24
449	Rotunda (Coval) em frente p/ Túnel - Av. da Europa			153,7	1,3	17:36	17:24
453	Rotunda (Cibernética) à dta. p/ Av. da Europa			154,4	0,6	17:37	17:25
457	Rotunda em frente			154,8	0,2	17:38	17:26
464	Meta Final / Arrivée: Viseu - Av. da Europa			155	0	17:38	17:26

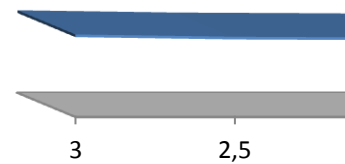
27	0
80	17
73	2,3
74	2,4
54	3,7
62	4,5
70	5
61	5,2
35	7,3
60	9
59	9,2
58	10
68	11,1
65	12,1
73	12,5
68	14,4
59	14,9
47	15,9
63	16,6
61	16,7
59	18,1
70	20
66	20,3
70	20,6
50	21,8
23	22,9
50	23,7
75	24,1
70	24,8
70	25,3
52	26
39	30,5
31	30,8
30	31,7
33	33
51	36,6
33	39
67	41,5
50	42,3
18	44,2
19	44,7
19	45,2
17	45,9
30	48
32	48,7
174	53,6
84	57,4
246	61,6
445	66,7

6^a Etapa / 6^{ème} Etape:



456	3
453	2,5
452	2
449	1,5
453	1
457	0,5
464	0

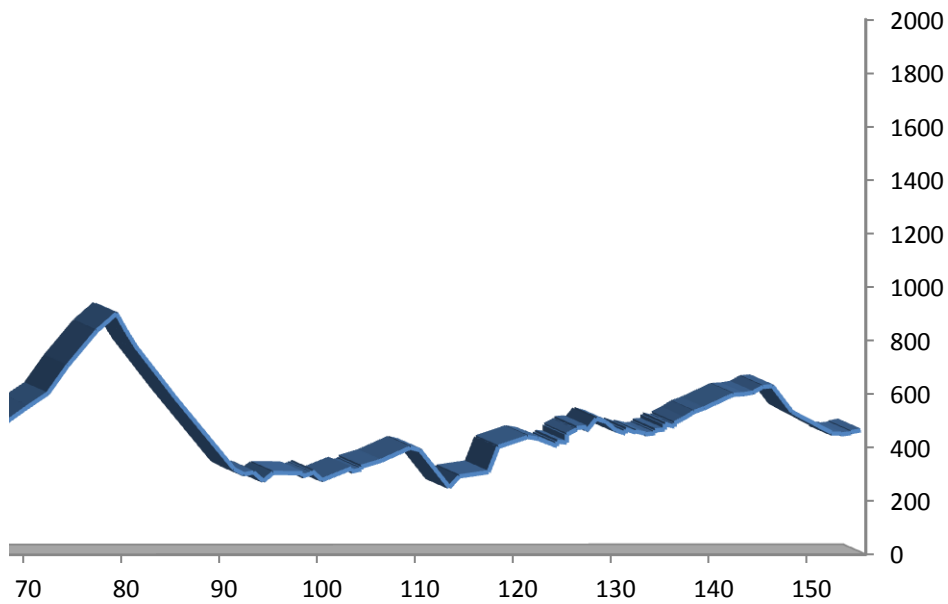
3 Krr



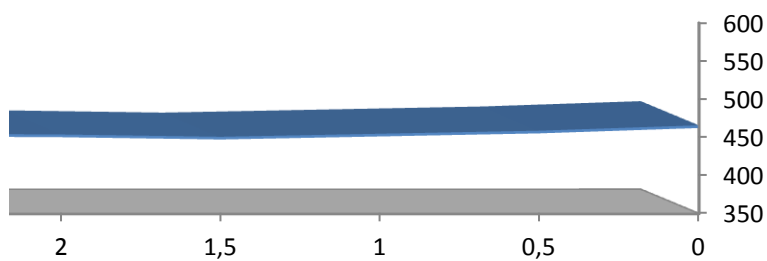
475	67,9
553	70,3
602	72,2
705	74,6
836	77,6
900	79,3
835	80,3
776	81,5
587	85,3
320	91,8
300	92,2
307	93,7
275	94,8
305	95,6
304	98,3
292	98,6
304	99
307	99,1
308	99,5
310	99,6
311	99,8
312	99,9
278	100,8
322	103,2
310	103,7
318	104,3
328	104,8
350	106,6
399	109,2
390	110,8
251	113,9
292	114,7
308	117
402	118,7
439	121
433	122,8
405	124,1
417	124,4
422	124,7
418	125
438	125,5
448	125,8
467	126,4
473	126,7
476	127,1
462	127,6
507	128,7
496	129,8
464	130,6
452	131

463	131,1
468	131,4
456	132,1
460	132,6
452	133,1
450	133,4
449	133,6
453	134,3
457	134,7
464	134,9
467	135,1
486	135,5
487	135,6
478	136,2
491	136,9
510	137,9
533	138,4
546	139,9
597	142,7
599	143
605	144,3
626	145,8
629	146,8
533	148,7
456	152,2
453	152,6
452	152,9
452	153,1
449	153,7
453	154,4
457	154,8
464	155

: Oliveira do Bairro / Viseu- 155 Km





1 - 6ª Etapa / 6ème Etape





76ª Volta a Portugal Liberty Seguros
7ª Etapa / 7ème Etape: Belmonte / Seia (Torre) - 172,5 Km
07.08.2014 - Quinta feira / Jeudi

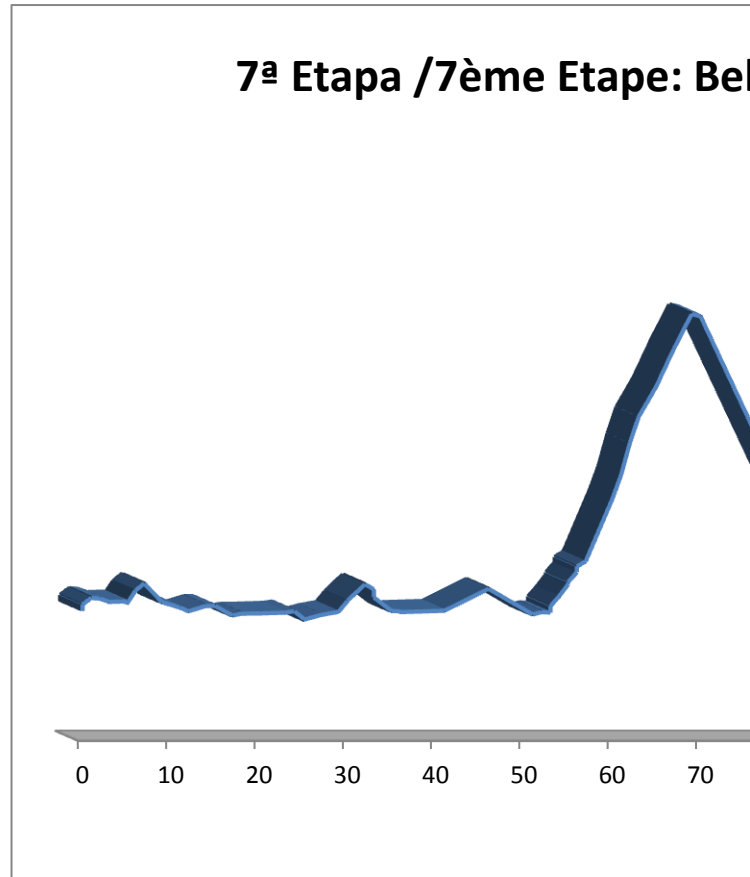
Alt.	Percurso / Parcours		» Km	Km »	32 km/h	34 km/h
	Concentração/Rassemblement: Belmonte - Praça das Artes				10:15	10:15
	Partida Simbólica / Départ Fictif: Belmonte - Praça das Artes		3,5		12:10	12:10
	Rua Pedro Álvares Cabral, Rotunda da Escola à dta. p/ Guarda, Rotunda (Vaca) à esq. p/ Guarda, Cruzamento à dta. p/ Guarda - EN 18, à dta. p/ Colmeal da Torre					
484	Partida Real / Départ Réel: Colmeal da Torre		0	172,5	12:15	12:15
508	Cruzamento à dta. p/ A 23 - (Estrada da Torre)		0,9	171,6	12:16	12:16
533	Cruzamento à esq. p/ A 23 - Maçainhas		1,8	170,7	12:18	12:18
530	Separadores em frente p/ maçainhas (Ponte s/ A 23)		2,6	169,9	12:19	12:19
518	Quinta do Pessegueiro		3,6	168,9	12:21	12:21
520	Maçainhas		5,2	167,3	12:24	12:24
517	À dta. p/ Inguias - Olas		5,5	167	12:25	12:24
510	Em frente p/ Inguias - Olas (Ponte)		5,6	166,9	12:25	12:24
560	Túnel (Linha da Beira Baixa)		6,8	165,7	12:27	12:27
587	Quinta Cimeira		7,4	165,1	12:28	12:28
517	Quinta do Meio		9,8	162,7	12:33	12:32
497	Olas		11	161,5	12:35	12:34
483	Cruzamento à dta. p/ Inguias		12,6	159,9	12:38	12:37
503	Inguias		14,8	157,7	12:42	12:41
503	À dta. p/ Belmonte		15,1	157,4	12:43	12:41
467	Cruzamento à esq. p/ Carvalhal Formoso		17,9	154,6	12:48	12:46
474	Carvalhal Formoso		18,3	154,2	12:49	12:47
475	Cruzamento à dta. p/ Caria - EM 18-3		20,4	152,1	12:53	12:51
478	Caria		23,6	148,9	12:59	12:56
483	Cruzamento à dta. p/ Belmonte - EM 18-3		24,5	148	13:00	12:58
457	Semáforos em frente p/ Belmonte (Ponte Estreita)		25,1	147,4	13:02	12:59
451	À dta. p/ Belmonte - EN 345		25,5	147	13:02	13:00
469	Passagem de Nível (Desativada) - Passage au niveau (Desactivé)		27,7	144,8	13:06	13:03
481	Túnel (A 23)		29	143,5	13:09	13:06
521	Belmonte		30,8	141,7	13:12	13:09
522	Rotunda à esq. p/ Belmonte Centro		30,9	141,6	13:12	13:09
584	Praça das Artes (Zona de Partida) - Rua Pedro Álvares Cabral		32	140,5	13:15	13:11
565	Rotunda (Escolas) à dta. p/ Guarda		33,3	139,2	13:17	13:13
535	Rotunda (Vaca) à esq. p/ Guarda - A 23		33,8	138,7	13:18	13:14
484	Cruzamento à esq. p/ Covilhã - EN 18		35,1	137,4	13:20	13:16
483	Ponte s/ Rio Zêzere		36,4	136,1	13:23	13:19
480	Rotunda à esq. p/ Covilhã - EN 18		36,7	135,8	13:23	13:19
485	Orjais		41,2	131,3	13:32	13:27
567	Separadores em frente p/ Covilhã		46,2	126,3	13:41	13:36
471	Rotunda em frente p/ Covilhã		51,1	121,4	13:50	13:45
480	À dta. p/ Covilhã - Serra da Estrela		52,9	119,6	13:54	13:48

478	À esq./dta. p/ Covilhã Centro			53,1	119,4	13:54	13:48
482	Rotunda em frente p/ Covilhã Centro			53,4	119,1	13:55	13:49
502	Rotunda em frente p/ Covilhã Centro			53,8	118,7	13:55	13:49
540	Rotunda em frente p/ Covilhã Centro			54,4	118,1	13:57	13:51
583	Rotunda em frente p/ Covilhã Centro			55,1	117,4	13:58	13:52
592	Rotunda à esq. p/ Covilhã Centro			55,3	117,2	13:58	13:52
629	Rotunda à dta. p/ Covilhã Centro			56,2	116,3	14:00	13:54
650	Meta Volante - Covilhã			56,7	115,8	14:01	13:55
650	À esq. p/ Centro - Início de Subida / Debut Col			56,8	115,7	14:01	13:55
670	à dta. p/ Penhas da Saúde - ER 339			57,3	115,2	14:02	13:56
902	Sete Fontes			60,1	112,4	14:07	14:01
992	Rosa Negra			61	111,5	14:09	14:02
1112	Hotel dos Carqueijais			62,3	110,2	14:11	14:04
1210	Pousada (Antigo Sanatório) - ER 339			63,4	109,1	14:13	14:06
1324	Pedra do Urso			65,2	107,3	14:17	14:10
1465	Penhas da Saúde (Hotel			67,2	105,3	14:21	14:13
1593	Penhas da Saúde - PM Cat.Esp. / Col. Haut Cat.			69,6	102,9	14:25	14:17
1585	À dta. p/ Manteigas - EN 338			70,2	102,3	14:26	14:18
881	Manteigas			80,9	91,6	14:46	14:37
838	À dta. p/ Guarda - Belmonte			81,6	90,9	14:48	14:39
744	À dta. p/ Guarda - Covilhã			83,4	89,1	14:51	14:42
703	À esq. p/ Manteigas Centro - Gouveia			84,6	87,9	14:53	14:44
701	Ponte à dta. p/ Guarda - Covilhã			84,7	87,8	14:53	14:44
724	Rotunda à esq. p/ Manteigas - EN 232			85,1	87,4	14:54	14:45
742	Manteigas			85,6	86,9	14:55	14:46
790	À dta. p/ Gouveia - Penhas Douradas - Início de Subida / Debut Col			86,9	85,6	14:57	14:48
1288	Pousada			100,2	72,3	15:22	15:11
1416	Penhas Douradas - PM 2ªCat. / Col. 2ème. Cat.			103,5	69	15:29	15:17
1408	Abertura Abastecimento / Zone Ravitaillement			103,8	68,7	15:29	15:18
1110	Ponte			113,3	59,2	15:47	15:34
783	Separadores à dta. p/ Gouveia - Estádio			121,6	50,9	16:03	15:49
732	Estádio Municipal			123	49,5	16:05	15:52
713	Rotunda à dta. p/ Bombeiros			123,4	49,1	16:06	15:52
682	Praça de S. Pedro à dta.p/ Câmara Mun. Gouveia			124,3	48,2	16:08	15:54
690	Meta Volante - Gouveia			124,5	48	16:08	15:54
692	Rua 5 de Outubro (Sentido Proibido)			124,6	47,9	16:08	15:54
659	À esq. p/ São Paio - Gouveia			125,1	47,4	16:09	15:55
650	Rotunda em frente p/ Av. 1º de Maio - Hotel			125,3	47,2	16:09	15:56
680	Rotunda (Hotel) em frente p/ Av. 1º de Maio			125,9	46,6	16:11	15:57
683	Cruzamento à dta. p/ Av. da Republica			126	46,5	16:11	15:57
628	Rotunda à esq. p/ Moimenta da Serra - EM 522			127	45,5	16:13	15:59
603	Ponte Estreita - Moimenta da Serra			129,5	43	16:17	16:03
597	Rotunda em frente p/ Seia			130,9	41,6	16:20	16:06
569	Ponte Estreita - Paços da Serra			132,8	39,7	16:24	16:09
513	Ponte Estreita			136,7	35,8	16:31	16:16
467	Ponte Estreita			138,9	33,6	16:35	16:20
491	Separadores à dta. p/ Escola Superior de Turismo			139,9	32,6	16:37	16:21
482	Rotunda à esq. p/ Seia Centro			141,1	31,4	16:39	16:24
433	Rotunda à esq. p/ Seia - Serra da Estrela			141,6	30,9	16:40	16:24

442	Rotunda em frente			142,8	29,7	16:42	16:27
497	Rotunda em frente			143,4	29,1	16:43	16:28
522	Rotunda à esq. p/ Torre - Serra da Estrela			143,8	28,7	16:44	16:28
546	À esq. p/ Torre - Serra da Estrela			144,2	28,3	16:45	16:29
549	Meta Volante - Seia			144,3	28,2	16:45	16:29
552	Em frente p/ Torre - Início de Subida / Debut Col			144,4	28,1	16:45	16:29
763	Aldeia da Serra			147	25,5	16:50	16:34
1105	Sabugueiro			153,5	19	17:02	16:45
1085	Ponte			154,5	18	17:04	16:47
1600	Lagoa Comprida			162,1	10,4	17:18	17:01
1952	À dta. p/ Alto da Torre			171,8	0,7	17:37	17:18
1985	Meta Final / Arrivée: Seia (Torre) - PM Cat.Esp. / Col. Haut Cat.			172,5	0	17:38	17:19

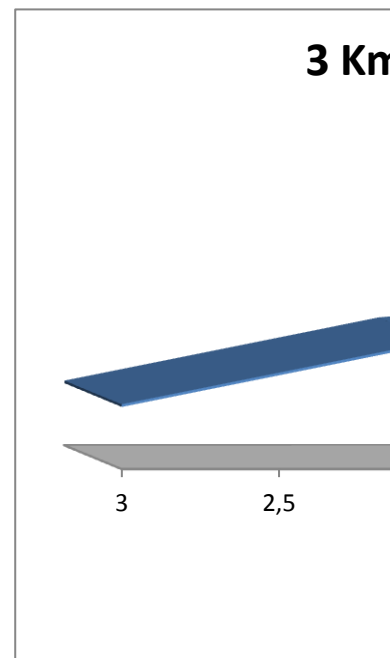
484	0
508	0,9
533	1,8
530	2,6
518	3,6
520	5,2
517	5,5
510	5,6
560	6,8
587	7,4
517	9,8
497	11
483	12,6
503	14,8
503	15,1
467	17,9
474	18,3
475	20,4
478	23,6
483	24,5
457	25,1
451	25,5
469	27,7
481	29
521	30,8
522	30,9
584	32
565	33,3
535	33,8
484	35,1
483	36,4
480	36,7
485	41,2
567	46,2
471	51,1
480	52,9
478	53,1
482	53,4
502	53,8
540	54,4
583	55,1
592	55,3
629	56,2
650	56,7
650	56,8
670	57,3
902	60,1
992	61
1112	62,3

7^a Etapa / 7^{ème} Etape: Bel



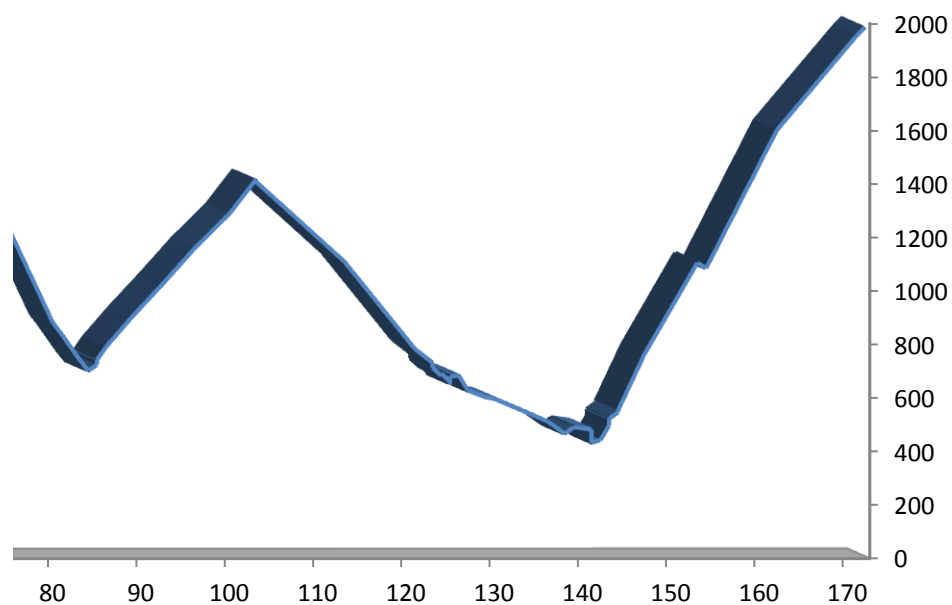
1800	3
1850	2,5
1900	2
1920	1,5
1930	1
1952	0,5
1985	0

3 Krr

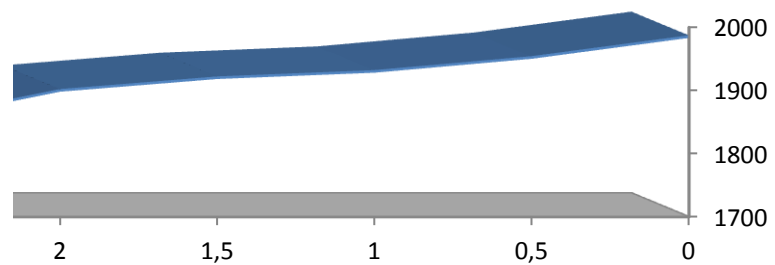


1210	63,4
1266	64
1324	65,2
1465	67,2
1593	69,6
1585	70,2
881	80,9
838	81,6
744	83,4
703	84,6
701	84,7
724	85,1
742	85,6
790	86,9
904	89,6
1010	92,6
1083	94,6
1157	96,6
1288	100,2
1416	103,5
1408	103,8
1110	113,3
783	121,6
732	123
713	123,4
682	124,3
690	124,5
692	124,6
659	125,1
650	125,3
680	125,9
683	126
628	127
603	129,5
597	130,9
569	132,8
513	136,7
467	138,9
491	139,9
482	141,1
433	141,6
442	142,8
497	143,4
522	143,8
546	144,2
549	144,3
552	144,4
763	147
1105	153,5
1085	154,5



Imonte / Seia (Torre)- 172,5 Km



1 - 7ª Etapa / 7ème Etape



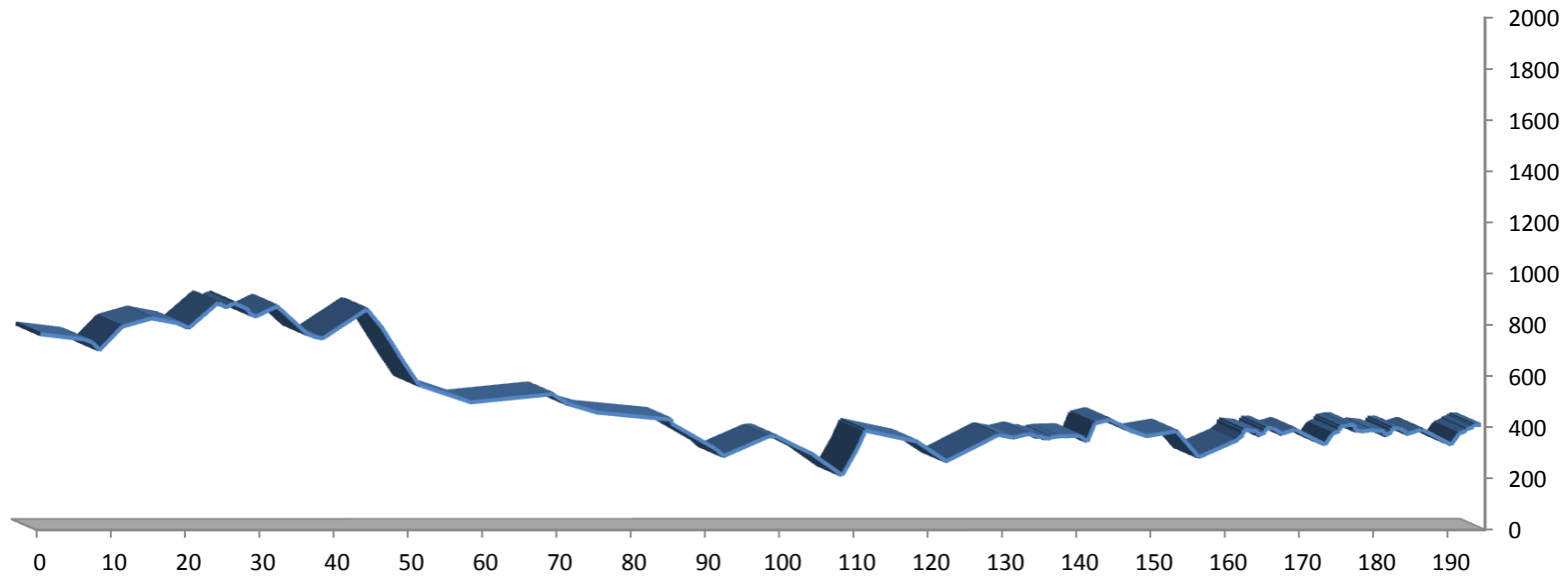
76ª Volta a Portugal Liberty Seguros
8ª Etapa /8ème Etape: Sabugal / Castelo Branco - 194 Km
08.08.2014 - Sexta feira / Vendredi

Alt.	Percurso / Parcours		» Km	Km »	39 km/h	41 km/h
	Concentração/Rassemblement: Sabugal - Av. 25 de Abril				10:30	10:30
	Partida Simbólica / Départ Fictif: Sabugal - Av. 25 de Abril		3,2		12:35	12:35
	À dta. p/ Av. Infante D. Henrique, rotunda à dta. p/ Guarda (Ponte), rotunda à dta. p/ Guarda EN 233, à dta. p/ Rapoula do Côa em 324, Quintas de S. Bartolomeu					
764	Partida Real / Départ Réel: Quintas de S. Bartolomeu - EN 324		0	194	12:40	12:40
743	Rapoula do Côa		6,8	187,2	12:50	12:49
732	À dta. p/ Nave - EM 537		7,9	186,1	12:52	12:51
702	Ponte s/ Rio Côa		8,8	185,2	12:53	12:52
793	Ruvina		11,1	182,9	12:57	12:56
826	Cruzamento (Nave), à esq. p/ Vilar Formoso - Alfaiates - EN 233-3		15,2	178,8	13:03	13:02
804	Alfaiates		19,4	174,6	13:09	13:08
788	À dta. p/ Soito		20,1	173,9	13:10	13:09
888	Freguesia do Soito		24,2	169,8	13:17	13:15
884	Rotunda em frente p/ Soito		24,4	169,6	13:17	13:15
885	À dta. p/ Ozendo - Sabugal - Av. Santa Bárbara		24,8	169,2	13:18	13:16
870	À esq. p/ Soito (Centro)		25,5	168,5	13:19	13:17
869	Stop à dta. p/ Av. De S. Cristovão		25,6	168,4	13:19	13:17
883	Meta Volante - Soito		26,1	167,9	13:20	13:18
887	Rotunda (S. Cristovão) em frente p/ Ozendo - Torre		26,3	167,7	13:20	13:18
860	À esq. p/ Ozendo - Torre - EM 538-1		28,2	165,8	13:23	13:21
864	Ozendo		28,4	165,6	13:23	13:21
849	Rotunda à dta. p/ Torre		28,8	165,2	13:24	13:22
833	Torre - EM 538-1		29,8	164,2	13:25	13:23
874	Cruzamento à dta. p/ Sabugal - EN 538		32,1	161,9	13:29	13:26
870	Colónia Agrícola Martim Rei		32,3	161,7	13:29	13:27
764	Sabugal - Rotunda à esq. p/ Av. João Pereira		36,9	157,1	13:36	13:34
753	Cruzamento em frente p/ Av. Ismael Mota		37,4	156,6	13:37	13:34
747	À esq. p/ Ponte do Côa - Castelo Branco - EN 233		38,1	155,9	13:38	13:35
790	Santo Estevão		46,1	147,9	13:50	13:47
652	Terreiro das Bruxas - EN 233		49,6	144,4	13:56	13:52
566	Vale da Sra. Da Póvoa		51,4	142,6	13:59	13:55
498	Meimoa		58,3	135,7	14:09	14:05
530	Separadores em frente		69	125	14:26	14:20
492	Separadores à esq. p/ Aldeia do Bispo - Monsanto - EN 332		71,4	122,6	14:29	14:24
458	Aldeia do Bispo		75,4	118,6	14:36	14:30
430	Medelim		85,3	108,7	14:51	14:44
415	Rotunda em frente p/ Idanha -a-Velha - Zebreira - EN 332		85,9	108,1	14:52	14:45
315	Ponte s/ Ribeira Rio de Moinhos		91,2	102,8	15:00	14:53
288	Idanha - a- Velha		92,3	101,7	15:02	14:55

364	Rotunda à dta. p/ Idanha - a - Nova (Alcafozes) - EN 354			98,4	95,6	15:11	15:04
366	Abertura Abastecimento / Zone Ravitaillement			99	95	15:12	15:04
295	Santuário da Sra. do Almurtão			104,4	89,6	15:20	15:12
213	Cruzamento à dta. p/ Idanha - a - Nova - Sra. Da Graça			108,7	85,3	15:27	15:19
214	Ponte Estreita (Rio Ponsul) - Início de Subida / Debut Col			108,9	85,1	15:27	15:19
316	Idanha - a - Nova			110,3	83,7	15:29	15:21
380	Idanha - a - Nova - PM 3ª Cat. / Col. 3ème Cat.			111,3	82,7	15:31	15:22
388	Rotunda à dta. p/ Castelo Branco - EN 353			111,8	82,2	15:32	15:23
345	Oledo			118,2	75,8	15:41	15:32
268	Cruzamento à esq. p/ Castelo Branco - EN 233			122,7	71,3	15:48	15:39
371	Escalos de Cima			129,5	64,5	15:59	15:49
360	Separadores - Rotunda em frente p/ Alcains - EN 352			131	63	16:01	15:51
374	Ponte s/ Linha Ferrea			133,2	60,8	16:04	15:54
367	Rotunda em frente p/ Alcains			134,1	59,9	16:06	15:56
363	Pela esq. p/ Centro			134,9	59,1	16:07	15:57
363	À dta. p/ Alcains (Centro)			135,2	58,8	16:08	15:57
358	Rotunda em frente			135,8	58,2	16:08	15:58
357	Meta Volante - Alcains			136	58	16:09	15:59
356	Rotunda em frente			136,1	57,9	16:09	15:59
360	Rotunda à dta.p/ Castelo Branco - IP 4			136,4	57,6	16:09	15:59
365	Rotunda em frente p/ Tinalhas - EN 352			137	57	16:10	16:00
367	Póvoa de Rio de Moinhos			140	54	16:15	16:04
345	Ponte - Ribeirinha			141,6	52,4	16:17	16:07
416	Tinalhas			142,7	51,3	16:19	16:08
430	À esq. p/ Juncal do Campo - EM 550			144,4	49,6	16:22	16:11
385	Freixial do Campo			147,7	46,3	16:27	16:16
366	Juncal do Campo			149,2	44,8	16:29	16:18
385	Cruzamento à esq. p/ Castelo Branco - EN 112			153	41	16:35	16:23
284	Ponte s/ Rio Ocreza			156,4	37,6	16:40	16:28
348	Rotunda (Centro Médico) à dta. p/ Castelo Branco - EN 233			161,8	32,2	16:48	16:36
372	Castelo Branco			162,2	31,8	16:49	16:37
390	Rotunda (Da Mina) à dta. p/ Av. 10 de Junho - Ponto de Contato			162,8	31,2	16:50	16:38
384	Rotunda (Violetas) à dta. p/ PSP - GNR - EN 233			164	30	16:52	16:40
373	Rotunda à esq. p/ Av. Cidade de Zumai			164,3	29,7	16:52	16:40
368	Rotunda em frente - Av. Cidade de Zumai			164,8	29,2	16:53	16:41
382	Rotunda em frente - Av. Cidade de Zumai			165,4	28,6	16:54	16:42
394	Meta Volante - Castelo Branco			165,6	28,4	16:54	16:42
396	Rotunda (Templários) à dta. p/ EN 3			165,7	28,3	16:54	16:42
397	Rotunda (Milénio) em frente			166	28	16:55	16:42
379	Rotunda (Mc Donald's) em frente			167,1	26,9	16:57	16:44
374	À dta. p/ Sarnada - Vila Velha Rodão			167,5	26,5	16:57	16:45
392	Rotunda à esq. p/ Castelo Branco Este			169,5	24,5	17:00	16:48
333	Rotunda em frente p/ Castelo Branco - Malpica			173,1	20,9	17:06	16:53
375	Cruzamento à esq.p/ Castelo Branco - Carapalha			174,6	19,4	17:08	16:55
387	Castelo Branco			175	19	17:09	16:56
388	Rotunda em frente p/ Castelo Branco (Centro)			175,2	18,8	17:09	16:56
392	Rotunda em frente p/ Av. da Carapalha			175,6	18,4	17:10	16:56
402	Rotunda à esq. p/ Av. da Carapalha			175,9	18,1	17:10	16:57


408	Rotunda em frente			176,1	17,9	17:10	16:57
411	Viaduto s/ Linha Ferrea			176,3	17,7	17:11	16:58
410	à esq. p/ Rua Poeta João Roiz			176,4	17,6	17:11	16:58
409	Rotunda à dta. p/ Av. Nuno Alvares			176,6	17,4	17:11	16:58
409	Av. Nuno Alvares - Meta / Arrivéé - 1ª Passagem / 1 ere Passage			176,9	17,1	17:12	16:58
410	À dta. p/ Alameda da Liberdade			177,1	16,9	17:12	16:59
402	À dta.p/ Rua Sidónio Pais			177,3	16,7	17:12	16:59
402	À esq. p/ Av. General Humberto Delgado			177,4	16,6	17:12	16:59
388	Rotunda (Europa) à esq. p/ Av. da Europa			177,9	16,1	17:13	17:00
385	Rotunda em frente p/ Av. da Europa			178,7	15,3	17:14	17:01
388	Rotunda em frente p/ Av. da Europa			179	15	17:15	17:01
386	Rotunda (Modelo) em frente			179,7	14,3	17:16	17:02
390	Rotunda (Da Mina) em frente p/ Av. 10 de Junho - Ponto de Contato			179,9	14,1	17:16	17:03
384	Rotunda (Violetas) à dta. p/ PSP - GNR - EN 233			181,1	12,9	17:18	17:05
373	Rotunda à esq. p/ Av. Cidade de Zumai			181,4	12,6	17:19	17:05
368	Rotunda em frente - Av. Cidade de Zumai			181,9	12,1	17:19	17:06
382	Rotunda em frente - Av. Cidade de Zumai			182,5	11,5	17:20	17:07
396	Rotunda (Templários) à dta. p/ EN 3			182,8	11,2	17:21	17:07
397	Rotunda (Milénio) em frente			183,1	10,9	17:21	17:07
379	Rotunda (Mc Donald's) em frente			184,2	9,8	17:23	17:09
374	À dta. p/ Sarnada - Vila Velha Rodão			184,6	9,4	17:24	17:10
392	Rotunda à esq. p/ Castelo Branco Este			186,6	7,4	17:27	17:13
333	Rotunda em frente p/ Castelo Branco - Malpica			190,2	3,8	17:32	17:18
375	Cruzamento à esq.p/ Castelo Branco - Carapalha			191,7	2,3	17:34	17:20
387	Castelo Branco			192,1	1,9	17:35	17:21
388	Rotunda em frente p/ Castelo Branco (Centro)			192,3	1,7	17:35	17:21
392	Rotunda em frente p/ Av. da Carapalha			192,7	1,3	17:36	17:22
402	Rotunda à esq. p/ Av. da Carapalha			193	1	17:36	17:22
408	Rotunda em frente			193,2	0,8	17:37	17:22
411	Viaduto s/ Linha Ferrea			193,4	0,6	17:37	17:23
410	à esq. p/ Rua Poeta João Roiz			193,5	0,5	17:37	17:23
409	Rotunda à dta. p/ Av. Nuno Alvares			193,7	0,3	17:38	17:23
409	Meta Final / Arrivéé: Castelo Branco - Av. Nuno Alvares			194	0	17:38	17:23

8ª Etapa / 8ème Etape: Sabugal / Castelo Branco - 194 Km

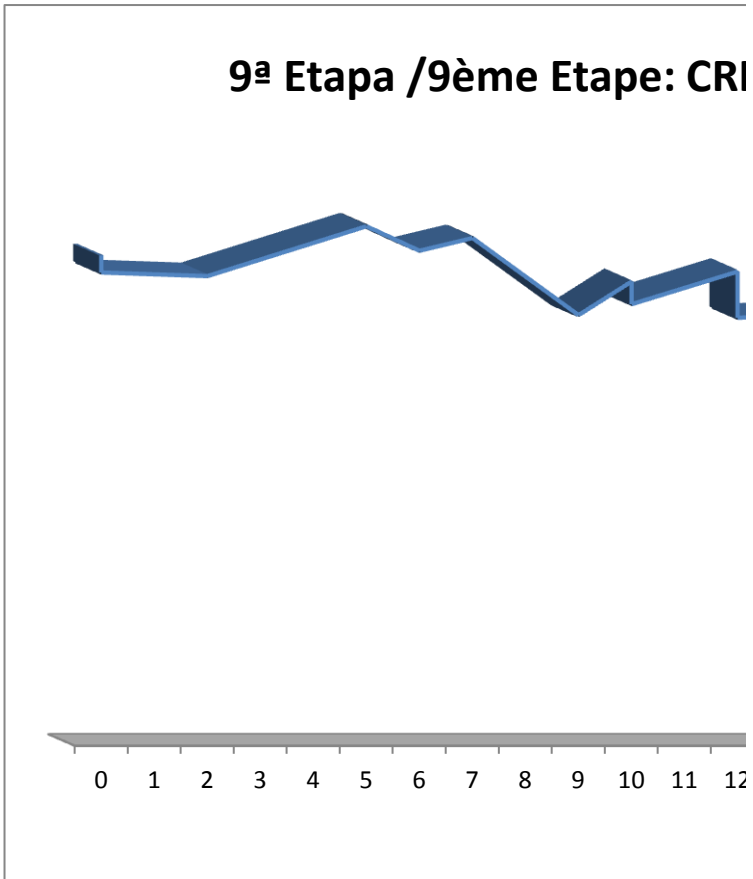




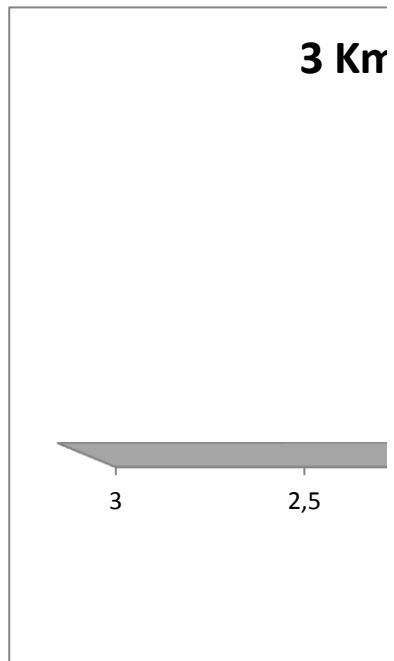
76ª Volta a Portugal Liberty Seguros
9ª Etapa /9ème Etape: CRI - Oleiros / Sertã - 28,9 Km
09.08.2014 - Sábado / Samedi

Alt.	Percurso / Parcours		» Km	Km »	45 km/h	47 km/h
	Concentração/Rassemblement: Oleiros - Rua Dr. Barata Relvas				12:30	12:30
	Partida / Départ : Oleiros Praça do Municipio					
	Partida 1º corredor Départ 1er coureur Horário estabelecido em função do nº de corredores * Horaire établi par rapport au nombre de coureurs	*			14:30*	14:30*
541	Partida do último ciclista / Départ de le dernier coureur		0	28,9	16:45	16:45
538	À dta. p/ Sertã		0,1	28,8	16:45	16:45
525	Rotunda em frente		0,5	28,4	16:45	16:45
522	Rotunda à dta. p/ Sertã - EN 238		0,6	28,3	16:45	16:45
518	Rotunda à esq. p/ Pisão - Barroca - Mosteiro - EM 238		2,1	26,8	16:47	16:47
573	Mosteiro		5,6	23,3	16:52	16:52
546	Vale Fonte		6,4	22,5	16:53	16:53
512	Concelho da Sertã - EM 238		10	18,9	16:58	16:57
472	Troviscainho		12,9	16	17:02	17:01
465	Vale do Inferno		14,2	14,7	17:03	17:03
466	Troviscal		15,3	13,6	17:05	17:04
508	Rotunda em frente p/ Macieira - EM 238		17,7	11,2	17:08	17:07
516	Ponte s/ EN 238		18,6	10,3	17:09	17:08
458	Maxial da Estrada		20,8	8,1	17:12	17:11
410	À esq. p/ Sertã		22,6	6,3	17:15	17:13
338	Rotunda em frente p/ Sertã		25,5	3,4	17:19	17:17
312	Ponte s/ IC 12		26	2,9	17:19	17:18
309	Sertã		26,2	2,7	17:19	17:18
293	Rua dos Combatentes da Grande Guerra		26,5	2,4	17:20	17:18
288	Rotunda em frente p/ Rua Defensores da Pátria		26,6	2,3	17:20	17:18
251	Em frente p/ Rua Cândido dos Reis		27	1,9	17:21	17:19
236	À esq. p/ Av. Gonçalo Rodrigues Caldeira (Contramão)		27,3	1,6	17:21	17:19
236	Rotunda à esq. (Contramão)		27,6	1,3	17:21	17:20
236	Rotunda em frente p/ Rua de Proença a Nova		27,8	1,1	17:22	17:20
242	À dta. p/ Rua José Farinha Tavares		28,1	0,8	17:22	17:20
237	À dta.		28,3	0,6	17:22	17:21
236	Rotunda à dta.		28,4	0,5	17:22	17:21
236	Rotunda à esq. (Contramão)		28,6	0,3	17:23	17:21
237	À esq. p/ Alameda da Carvalha		28,8	0,1	17:23	17:21
232	Meta Final / Arrivée: Sertã - Alameda da Carvalha		28,9	0	17:23	17:21

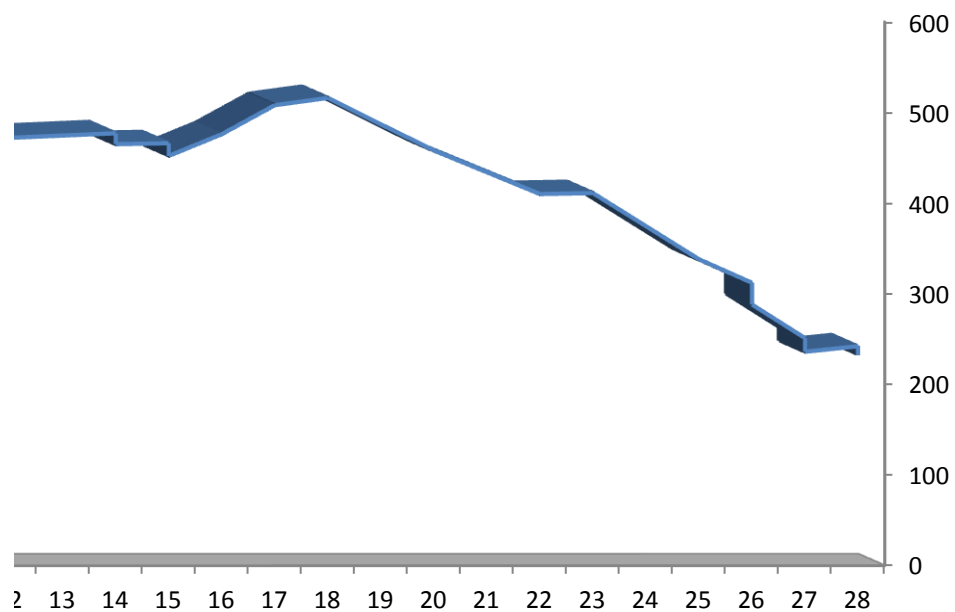
541	0
538	0,1
525	0,5
522	0,6
518	2,1
573	5,6
546	6,4
560	7
475	9,2
512	10
487	10,9
523	12
472	12,9
477	14
465	14,2
466	15,3
452	15,7
476	16
508	17,7
516	18,6
458	20,8
410	22,6
411	23,6
338	25,5
312	26
309	26,2
293	26,5
288	26,6
251	27
236	27,3
236	27,6
236	27,8
242	28,1
237	28,3
236	28,4
236	28,6
237	28,8
232	28,9



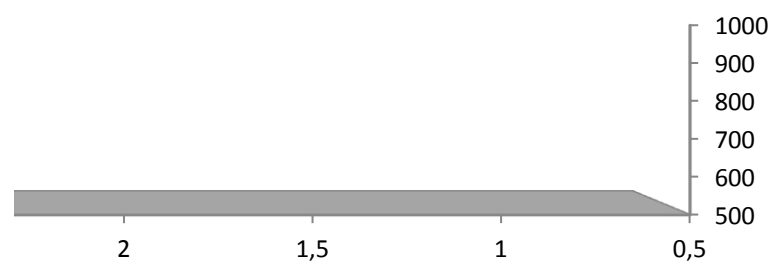
3
2,5
2
1,5
1
0,5
0



I - Oleiros / Sertã 28,9 Km



1 - 9ª Etapa / 9ème Etape





76ª Volta a Portugal Liberty Seguros
10ª Etapa /10ème Etape: Burinhosa / Lisboa - 167,1 Km
10.08.2014 - Domingo / Dimanche

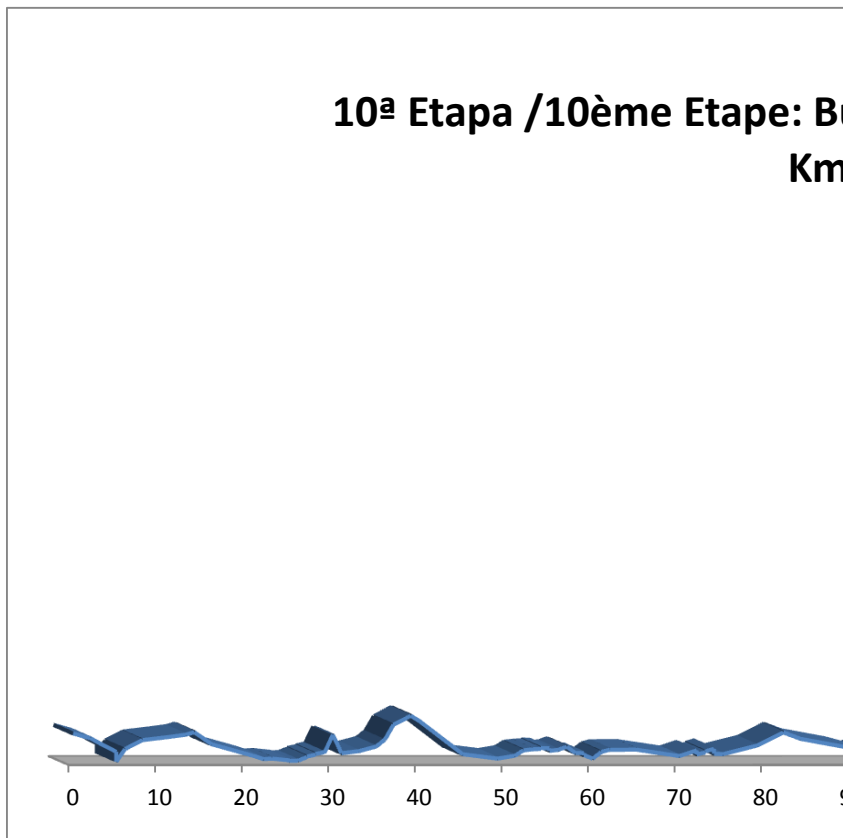
Alt.	Percurso / Parcours		» Km	Km »	35 km/h	37 km/h
	Concentração/Rassemblement: Burinhosa (Junto à Qta. Da Valinha)				10:30	10:30
	Partida Simbólica / Départ Fictif: Burinhosa (Junto à Qta. Da Valinha)		5,5		12:30	12:30
	Rua de Angola, Rua do Clube, Rotunda em frente p/ estrada de Pataias					
	Portas da Burinhosa (Paragem para Cerimonia de Inauguração das "Portas da Burinhosa"), Av. da Soc. Filarmónica, à dta. p/ Piscinas, Rua Nª.Srª. da Vitória, à dta. p/ Estrada Atlântica					
122	Partida Real / Départ Réel: Estrada Atlântica		0	167,1	12:50	12:50
103	Rotunda em frente		2,5	164,6	12:54	12:54
50	À esq. p/ Praia de Paredes Vitória		5,2	161,9	12:58	12:58
12	Praia de Paredes		5,7	161,4	12:59	12:59
61	Rotunda à esq. p/ Pataias		6,3	160,8	13:00	13:00
96	Rotunda à dta. p/ Pataias		8,9	158,2	13:05	13:04
108	Separadores em frente (Piscinas de Pataias)		11,5	155,6	13:09	13:08
117	Rotunda à esq.p/ Pataias - Av. Rainha Sta. Isabel - EN 242		13,3	153,8	13:12	13:11
127	Rotunda à dta. p/ Alcobaça - EN 242-4		14,3	152,8	13:14	13:13
80	Rotunda à dta. p/ Alcobaça - EN 242-4		16,9	150,2	13:18	13:17
33	Rotunda em frente p/ Alcobaça - Casal da Areia		21,6	145,5	13:27	13:25
22	Moinho da Mata - Ponte		22,4	144,7	13:28	13:26
24	Freguesia de Maiorca		23,9	143,2	13:30	13:28
17	Cruzamento à dta. p/ Alcobaça		25,3	141,8	13:33	13:31
15	Rotunda em frente p/ Fervença		25,8	141,3	13:34	13:31
16	Rotunda à esq. p/ Alcobaça - EN 8-5		26,3	140,8	13:35	13:32
30	Alcobaça		27,6	139,5	13:37	13:34
32	Rotunda em frente p/ Caldas da Rainha - Mosteiro		27,8	139,3	13:37	13:35
39	À esq. p/ Caldas da Rainha - Mosteiro		28,6	138,5	13:39	13:36
42	Rotunda à dta. p/ Caldas da Rainha - Mosteiro		28,7	138,4	13:39	13:36
49	À dta. p/ Av. Dos Combatentes		29	138,1	13:39	13:37
44	Rotunda à esq. p/ Rua Costa Veiga		29,1	138	13:39	13:37
46	Rotunda à dta. p/ Caldas da Rainha		29,7	137,4	13:40	13:38
116	Rotunda em frente p/ Caldas da Rainha - VCI		30,7	136,4	13:42	13:39
45	Rotunda à esq. p/ Caldas da Rainha - EN 8		31,6	135,5	13:44	13:41
53	Valbom		33,9	133,2	13:48	13:44
71	Casal do Marques		35,2	131,9	13:50	13:47
98	Murteira		36	131,1	13:51	13:48
156	Feteira		37,3	129,8	13:53	13:50
191	Carrascas		39,1	128	13:57	13:53
170	Casal Jorge Dias		40,1	127	13:58	13:55
41	Vale de Maceira		45,2	121,9	14:07	14:03
24	Separadores em frente - Tornada		49,7	117,4	14:15	14:10
35	Rotunda em frente p/ Caldas da Rainha		51,3	115,8	14:17	14:13

56	Rotunda em frente p/ Caldas da Rainha			52,9	114,2	14:20	14:15
60	Rotunda em frente p/ Caldas da Rainha			53,4	113,7	14:21	14:16
62	Rotunda em frente p/ Caldas da Rainha - Centro			54,4	112,7	14:23	14:18
65	Rotunda em frente p/ Caldas da Rainha			54,8	112,3	14:23	14:18
64	Rua Herois da Grande Guerra			55,4	111,7	14:24	14:19
54	Rotunda em frente			55,7	111,4	14:25	14:20
58	Rotunda em frente p/ Lisboa			56,3	110,8	14:26	14:21
70	Rotunda à dta. p/ Lisboa - Óbidos - EN 8			57	110,1	14:27	14:22
46	Separadores em frente p/ Óbidos - Bombarral - Casas Zambujeiro			58,8	108,3	14:30	14:25
45	Rotunda em frente			59,1	108	14:31	14:25
37	Caxinas			59,5	107,6	14:32	14:26
24	Óbidos			60,8	106,3	14:34	14:28
50	Rotunda em frente p/ Peniche - Bombarral			61,6	105,5	14:35	14:29
59	Meta Volante - Óbidos			62,1	105	14:36	14:30
59	Rotunda em frente p/ Peniche - Bombarral			62,2	104,9	14:36	14:30
58	Rotunda em frente p/ Peniche - Bombarral			62,8	104,3	14:37	14:31
59	S. Mamede			65,7	101,4	14:42	14:36
34	Paúl			70,3	96,8	14:50	14:44
56	Rotunda à dta. p/ Bombarral - EN 8			72	95,1	14:53	14:46
40	Bombarral			72,9	94,2	14:54	14:48
48	Rotunda em frente p/ Rua Luis de Camões			73,4	93,7	14:55	14:49
52	Pela esq. p/ Rua Infante D. Henriques			73,6	93,5	14:56	14:49
62	Rotunda à esq. p/ Torres Vedras - Lisboa			74,3	92,8	14:57	14:50
43	Rotunda à esq. p/ Torres Vedras - Lisboa			74,7	92,4	14:58	14:51
41	Rotunda à dta. p/ Torres Vedras - Lisboa - EN 8			75	92,1	14:58	14:51
75	Freguesia de Pêro Moniz			79,7	87,4	15:06	14:59
126	Rotunda em frente p/ Lisboa - Torres Vedras - Outeiro da Cabeça			82,9	84,2	15:12	15:04
101	Casais Larana			84,8	82,3	15:15	15:07
70	Ramalhal			89,5	77,6	15:23	15:15
52	Ameal			91,4	75,7	15:26	15:18
71	Rotunda em frente p/ Torres Vedras			92,1	75	15:27	15:19
39	Torres Vedras			95,6	71,5	15:33	15:25
49	Cruzamento à esq. p/ Torres Vedras - Centro			96,5	70,6	15:35	15:26
36	Rotunda em frente			97,4	69,7	15:36	15:27
36	Rotunda à dta. p/ Mafra - Ericeira - EN 9			97,6	69,5	15:37	15:28
37	Rotunda em frente p/ Mafra - Ericeira			97,8	69,3	15:37	15:28
37	Rotunda do Carnaval à esq. p/ Variante - EN 8			98,4	68,7	15:38	15:29
35	Rotunda em frente p/ A 8			98,8	68,3	15:39	15:30
40	Rotunda à esq. p/ Centro - Estátua Joaquim Agostinho			99,5	67,6	15:40	15:31
36	Rotunda da Estátua à dta. p/ Lisboa - Rua António Leal Ascensão			99,8	67,3	15:41	15:31
38	Rotunda à dta. p/ Serra da Vila - EM 553			100,2	66,9	15:41	15:32
38	Rotunda em frente p/ Serra da Vila			100,4	66,7	15:42	15:32
50	Início de Subida / Debut Col			100,7	66,4	15:42	15:33
59	Rotunda em frente p/ Serra da Vila			100,9	66,2	15:42	15:33
146	Serra da Vila			102,2	64,9	15:45	15:35
165	Serra da Vila - PM 4ª Cat. / Col. 4ª em Cat.			102,4	64,7	15:45	15:36
50	À esq. p/ Turcifal - Lisboa			104,4	62,7	15:48	15:39
48	Cruzamento à dta. p/ Lisboa - EN 8 - Abertura Abastecimento / Zone Ravitaillement			104,5	62,6	15:49	15:39

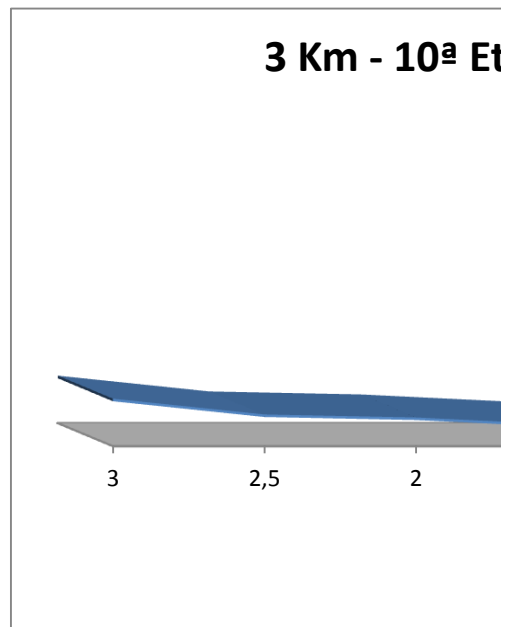
54	Freixofeira			107,1	60	15:53	15:43
61	Caeira Nova			108,8	58,3	15:56	15:46
67	Barras			110,7	56,4	15:59	15:49
113	Vila Franca do Rosário			114	53,1	16:05	15:54
200	Vale da Guarda			116,2	50,9	16:09	15:58
256	Rotunda em frente p/ Mafra - Malveira - EN 8			118,9	48,2	16:13	16:02
251	Rotunda em frente			119,3	47,8	16:14	16:03
246	Rotunda à esq. p/ Lisboa			120,3	46,8	16:16	16:05
248	Rotunda em frente - Venda do Valador			121,2	45,9	16:17	16:06
253	Venda do Pinheiro			121,7	45,4	16:18	16:07
244	Freixeira			124	43,1	16:22	16:11
184	Lousa			125,9	41,2	16:25	16:14
130	Ponte de Lousa			129,2	37,9	16:31	16:19
116	Guerreiros			132,1	35	16:36	16:24
75	Pinheiro de Loures			133,6	33,5	16:39	16:26
51	Rotunda em frente p/ Lisboa - Loures - Barro (Placa)			134,5	32,6	16:40	16:28
36	Loures			135,3	31,8	16:41	16:29
26	À dta. p/ Loures - Centro			136,1	31	16:43	16:30
30	Meta Volante - Loures			136,4	30,7	16:43	16:31
25	Rotunda em frente			137	30,1	16:44	16:32
23	Rotunda em frente			137,3	29,8	16:45	16:32
23	Rotunda em frente			137,5	29,6	16:45	16:32
26	Rotunda em frente			138	29,1	16:46	16:33
24	Rotunda em frente			138,6	28,5	16:47	16:34
25	Flamenga			139,1	28	16:48	16:35
36	Rotunda em frente p/ Odivelas - Centro			141,5	25,6	16:52	16:39
38	Stop em frente p/ Rua Major Caldas Xavier			142	25,1	16:53	16:40
45	Rotunda à esq. p/ Rua Guilherme Gomes Fernandes			142,3	24,8	16:53	16:40
35	Rotunda em frente p/ Olival de Basto			142,6	24,5	16:54	16:41
37	Semáforos / Rotunda em frente p/ Calçada de Carriche			142,9	24,2	16:54	16:41
78	Semáforos em frente			144,1	23	16:57	16:43
98	Semáforos em frente p/ Av. Padre Cruz			144,4	22,7	16:57	16:44
125	Semáforos em frente p/ Campo Grande			145,4	21,7	16:59	16:45
95	Semáforos à dta. p/ Campo Grande			146,8	20,3	17:01	16:48
85	Túnel - Cruzamento Av. Brasil			147,3	19,8	17:02	16:48
81	Túnel - Av. da Republica (Cruzamento Entre-Campos)			148	19,1	17:03	16:50
80	Túnel - Av. da Republica (Cruzamento Av. Berna) - Ponto de Contacto			148,7	18,4	17:04	16:51
93	Saldanha em frente p/ Av. Fontes Pereira de Melo			149,7	17,4	17:06	16:52
76	Rotunda do Marquês de Pombal à esq. p/ Av. da Liberdade			150,7	16,4	17:08	16:54
33	Praça dos Restauradores			151,9	15,2	17:10	16:56
30	Praça D. Pedro V - Rossio			152,3	14,8	17:11	16:56
33	Praça dos Restauradores			152,7	14,4	17:11	16:57
67	1ª Passagem pela Meta - Av. da Liberdade			153,9	13,2	17:13	16:59
76	Rotunda do Marquês de Pombal à dta. p/ Av. Fontes Pereira de Melo			154	13,1	17:14	16:59
82	Meta Volante - Lisboa			154,6	12,5	17:15	17:00
93	Saldanha em frente p/ Av. da Republica			155,1	12	17:15	17:01
95	Inversão de Sentido - Junto ao Cruzamento c/ Av. de Berna			155,7	11,4	17:16	17:02
93	Saldanha em frente p/ Av. Fontes Pereira de Melo			156,3	10,8	17:17	17:03

76	Rotunda do Marquês de Pombal à esq. p/ Av. da Liberdade			157,3	9,8	17:19	17:05
33	Praça dos Restauradores			158,5	8,6	17:21	17:07
30	Praça D. Pedro V - Rossio			158,9	8,2	17:22	17:07
33	Praça dos Restauradores			159,3	7,8	17:23	17:08
67	2ª Passagem pela Meta - Av. da Liberdade			160,5	6,6	17:25	17:10
67	Meta Final / Arrivée: Lisboa - Av. da Liberdade			167,1	0	17:36	17:20

122	0
103	2,5
50	5,2
12	5,7
61	6,3
96	8,9
108	11,5
117	13,3
127	14,3
80	16,9
33	21,6
22	22,4
24	23,9
17	25,3
15	25,8
16	26,3
30	27,6
32	27,8
39	28,6
42	28,7
49	29
44	29,1
46	29,7
116	30,7
45	31,6
53	33,9
71	35,2
98	36
156	37,3
191	39,1
170	40,1
41	45,2
24	49,7
35	51,3
56	52,9
60	53,4
62	54,4
65	54,8
64	55,4
54	55,7
58	56,3
70	57
46	58,8
45	59,1
37	59,5
24	60,8
50	61,6
59	62,1
59	62,2
58	62,8
59	65,7
34	70,3



76	3
50	2,5
45	2
33	1,5
30	1
33	0,5
67	0

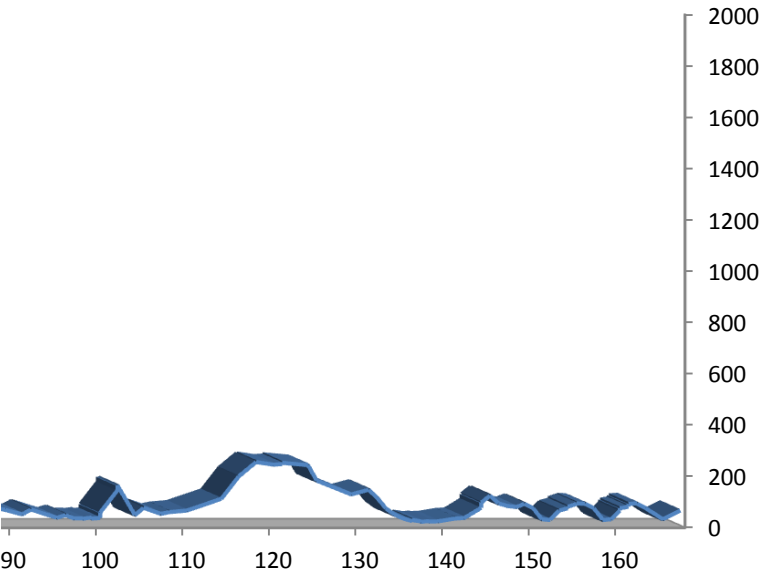


56	72
40	72,9
48	73,4
52	73,6
62	74,3
43	74,7
41	75
75	79,7
126	82,9
101	84,8
70	89,5
52	91,4
71	92,1
39	95,6
49	96,5
36	97,4
36	97,6
37	97,8
37	98,4
35	98,8
40	99,5
36	99,8
38	100,2
38	100,4
50	100,7
59	100,9
146	102,2
165	102,4
50	104,4
48	104,5
78	105,3
54	107,1
61	108,8
67	110,7
113	114
200	116,2
256	118,9
251	119,3
246	120,3
248	121,2
253	121,7
244	124
184	125,9
130	129,2
148	131,5
116	132,1
75	133,6
51	134,5
36	135,3
26	136,1
30	136,4
25	137
23	137,3

23	137,5
26	138
24	138,6
25	139,1
36	141,5
38	142
45	142,3
35	142,6
37	142,9
78	144,1
98	144,4
125	145,4
95	146,8
85	147,3
81	148
80	148,7
93	149,7
76	150,7
33	151,9
30	152,3
33	152,7
67	153,9
76	154
82	154,6
93	155,1
95	155,7
93	156,3
76	157,3
33	158,5
30	158,9
33	159,3
67	160,5
76	160,6
82	161,2
93	161,7
95	162,3
93	162,9
76	163,9
33	165,1
30	165,5
33	165,9
67	167,1

urinhosa / Lisboa - 167,1

1



tapa /10ème Etape

